INTERVENTO 6.1

CONDOTTA		TUBAZIONE PEAD DE50 PN16 (FUNZIONAMENTO IN PRESSIONE)
TERRENO		CAMPO
LIVELETTA	DIFF. DI QUOTA DISTANZA PENDENZA	h = 5.462 L = 20.000 h = 5.147 L = 18.138 i = 0.28374 h = 0.513 L = 11.862 i = 0.04324 h = 1.346 L = 20.000 i = 0.06729 h = 0.938 L = 10.000 i = 0.09382 h = 1.907 L = 20.000 i = 0.09537 h = 0.431 L = 9.247 i = 0.04663 h = 9.332 L = 37.490 i = 0.24893 h = 0.834 L = 3.251 i = 0.25666

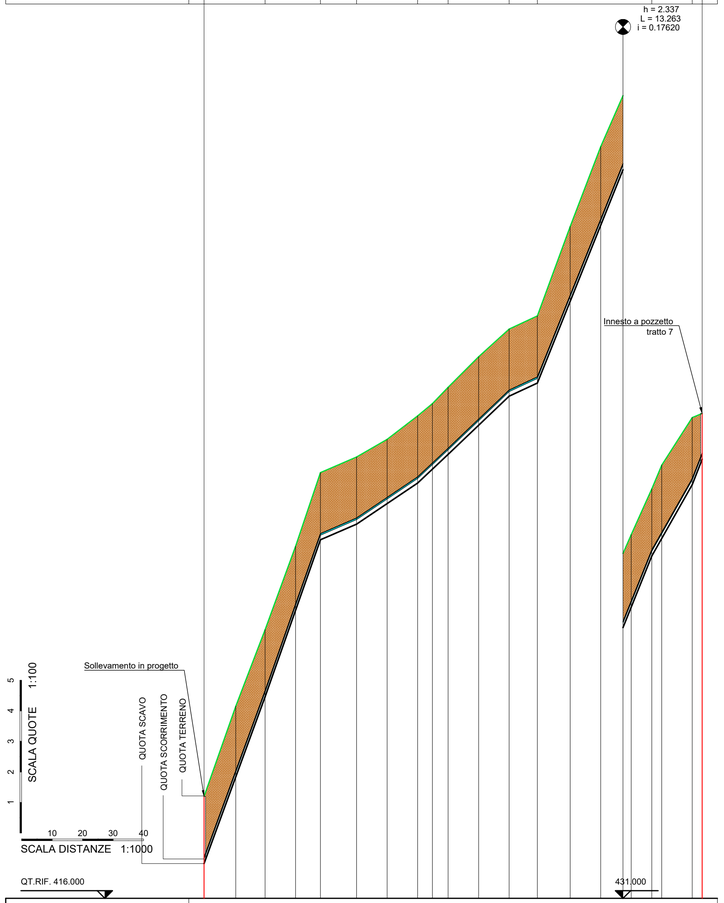

NUMERO SEZIONI	1	2	3	4	5	6	7	8	9	10	11	12	13	14	15	16	17	18	19	20
DISTANZE PARZIALI		10.395	9.605	10.000	9.138	11.862	10.000	10.000	4.850	5.150	10.000	10.000	9.247	10.753	10.000	10.000	6.737	3.263	10.000	3.251
DISTANZE PROGRESSIVE	0.000	10.395	20.000	30.000	38.138	50.000	60.000	70.000	74.850	80.000	90.000	100.000	109.247	120.000	130.000	140.000	146.737	150.000	160.000	163.251
QUOTE TERRENO	419.338	422.291	424.800	427.531	429.946	430.459	431.037	431.805	432.208	432.743	433.744	434.650	435.082	438.010	440.628	442.813		444.414	445.192	446.751
QUOTE SCAVO	417.138	419.977	422.600	425.437	427.746	428.259	428.932	429.605	430.060	430.543	431.497	432.450	432.882	435.558	438.048	440.537		442.214	442.789	444.551
PROFONDITA' DI SCAVO	-2.200	-2.314	-2.200	-2.094	-2.200	-2.200	-2.105	-2.200	-2.148	-2.200	-2.247	-2.200	-2.200	-2.452	-2.580	-2.376		-2.200	-2.403	-2.200
QUOTE DI SCORRIMENTO	417.288	420.127	422.750	425.587	427.896	428.409	429.082	429.755	430.210	430.693	431.647	432.600	433.032	435.708	438.198	440.687		442.364	442.939	444.701
PROFONDITA' DI SCORRIMENTO	2.050	2.164	2.050	1.944	2.050	2.050	1.955	2.050	1.998	2.050	2.097	2.050	2.050	2.302	2.430	2.226		2.050	2.253	2.050
RICOPRIMENTO	2.000	2.114	2.000	1.894	2.000	2.000	1.905	2.000	1.948	2.000	2.047	2.000	2.000	2.252	2.380	2.176		2.000	2.203	2.000
POZZETTI	Sol.																			184

INTERVENTO 6.2

		TUBAZIONE PP-HM DE250 SN16 (FUNZIONAMENTO A GRAVITA')
TERRENO		CAMPO
LIVELETTA	DIFF. DI QUOTA DISTANZA PENDENZA	h = -0.428 L = 75.382 i = -0.00568

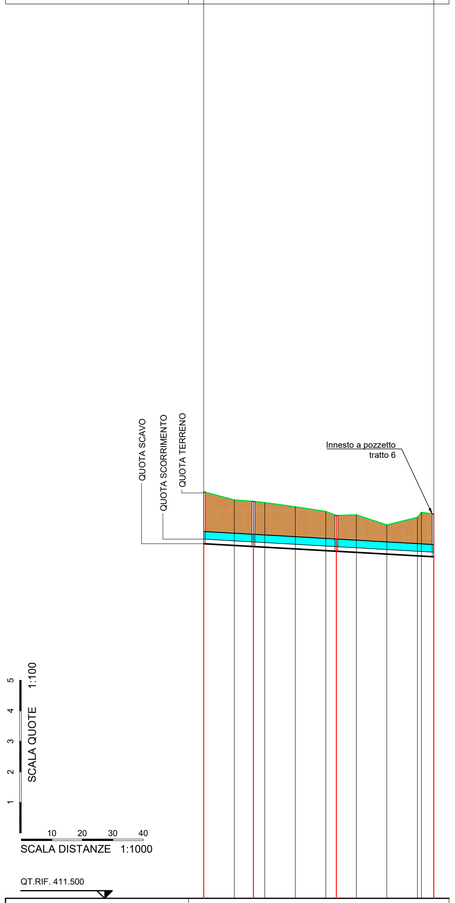

NUMERO SEZIONI	1	2	3	4	5	6	7	8	9	10	12
DISTANZE PARZIALI		10.000	6.256	3.744	10.000	10.000	3.438	6.562	10.000	10.000	5.315 4.685
DISTANZE PROGRESSIVE	0.000	10.000	16.256	20.000	30.000	40.000	43.438	50.000	60.000	70.000	75.382
QUOTE TERRENO	424.817	424.551	424.504	424.463	424.327	424.174	424.042	424.063	423.734	423.980	
QUOTE SCAVO	423.117	423.861	423.025	423.004	422.947	422.890	422.871	422.834	422.777	422.720	422.713
PROFONDITA' DI SCAVO	-1.700	-1.490	-1.479	-1.459	-1.380	-1.284	-1.171	-1.229	-0.957	-1.260	-1.430
QUOTE DI SCORRIMENTO	423.267	423.211	423.175	423.154	423.097	423.040	423.021	422.984	422.927	422.870	422.863
PROFONDITA' DI SCORRIMENTO	1.550	1.340	1.329	1.309	1.230	1.134	1.021	1.079	0.807	1.110	1.270
RICOPRIMENTO	1.300	1.060	1.079	1.059	0.980	0.884	0.771	0.829	0.557	0.860	1.020
POZZETTI	168		169					170			139

INTERVENTO 6.3

CONDOTTA		TUBAZIONE PP-HM DE250 SN16 (FUNZIONAMENTO A GRAVITA')
TERRENO		CAMPO
LIVELETTA	DIFF. DI QUOTA DISTANZA PENDENZA	h = -0.275 L = 137.381 i = -0.00200

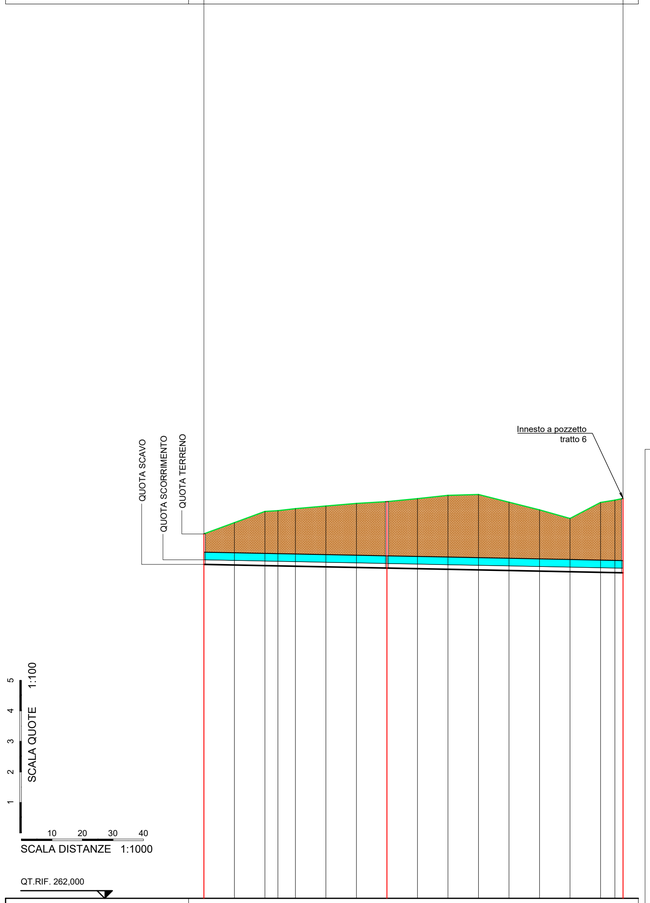

NUMERO SEZIONI	1	2	3	4	5	6	7	8	9	10	11	12	13	14	15	16
DISTANZE PARZIALI		10.000	10.000	4.283	5.717	10.000	10.000	10.000	10.000	10.000	10.000	10.000	10.000	10.000	4.714	5.286
DISTANZE PROGRESSIVE	0.000	10.000	20.000	24.283	30.000	40.000	50.000	60.000	70.000	80.000	90.000	100.000	110.000	120.000	130.000	135.714
QUOTE TERRENO	273.940	274.307	274.674	274.701	274.765	274.853	274.937	274.996	275.094	275.202	275.230	274.978	274.727	274.445	274.970	275.100
QUOTE SCAVO	272.840	272.820	272.800	272.691	272.860	272.860	272.840	272.820	272.800	272.780	272.760	272.740	272.720	272.700	272.680	272.665
PROFONDITA' DI SCAVO	-1.000	-1.387	-1.774	-1.810	-1.885	-1.993	-2.097	-2.176	-2.294	-2.422	-2.470	-2.238	-2.007	-1.745	-2.290	-2.435
QUOTE DI SCORRIMENTO	273.090	273.070	273.050	273.041	273.030	273.010	272.990	272.970	272.950	272.930	272.910	272.890	272.870	272.850	272.830	272.815
PROFONDITA' DI SCORRIMENTO	0.850	1.237	1.624	1.660	1.735	1.843	1.947	2.026	2.144	2.272	2.320	2.088	1.857	1.595	2.140	2.285
RICOPRIMENTO	0.900	0.867	1.374	1.410	1.485	1.593	1.697	1.776	1.894	2.022	2.070	1.838	1.607	1.345	1.890	2.035
POZZETTI	171							172								165

REGIONE PIEMONTE

PROVINCIA DI CUNEO

COMUNI DELLA VAL TINELLA

Interventi per la realizzazione del sistema di collettamento e depurazione dei comuni della Val Tinella
CUP: J93H17000010003 CIG: 78217410DE

PROGETTO DEFINITIVO

COMMITTENTE

TECNOEDIL S.p.A. Via Vivaro, 2 - 12051 ALBA (CN)
tel. +39 0173.441155 - fax + 39 0173.441104
www.egea.it - mail: tecnoedil@egea.it

PROGETTISTA

SAGLIETTO ENGINEERING S.r.l.
Corso Giolitti, 36 - 12100 CUNEO (CN)
tel. +39 0171.698381 - fax +39 0171.600599
sagliettoengineering@pec.it

Dott. Ing. Fabrizio Saglietto

ORDINE DEGLI INGEGNERI DELLA PROVINCIA DI CUNEO A1067 Dott. Ing. Fabrizio Saglietto

CERTIFICATORE

AUTORITÀ D'AMBITO n° 4 CUNEESE

REVISIONE	DATA	DESCRIZIONE	ALLEGATO
00	22/03/2021	Profilo longitudinale: intervento 6.1 - 6.2 - 6.3	3.11
Protocollo		Commessa 2019_018	SCALA 1:100/1:1000

PRODOTTO CONFORME AI REQUISITI ISO 9001:2015, ISO 14001:2015 E ISO 45001:2018 VALUTATI DA BUREAU VERITAS ITALIA S.P.A. E COPERTO DAI CERTIFICATI N° IT283856, N° IT250310/UK-1 E IT300072