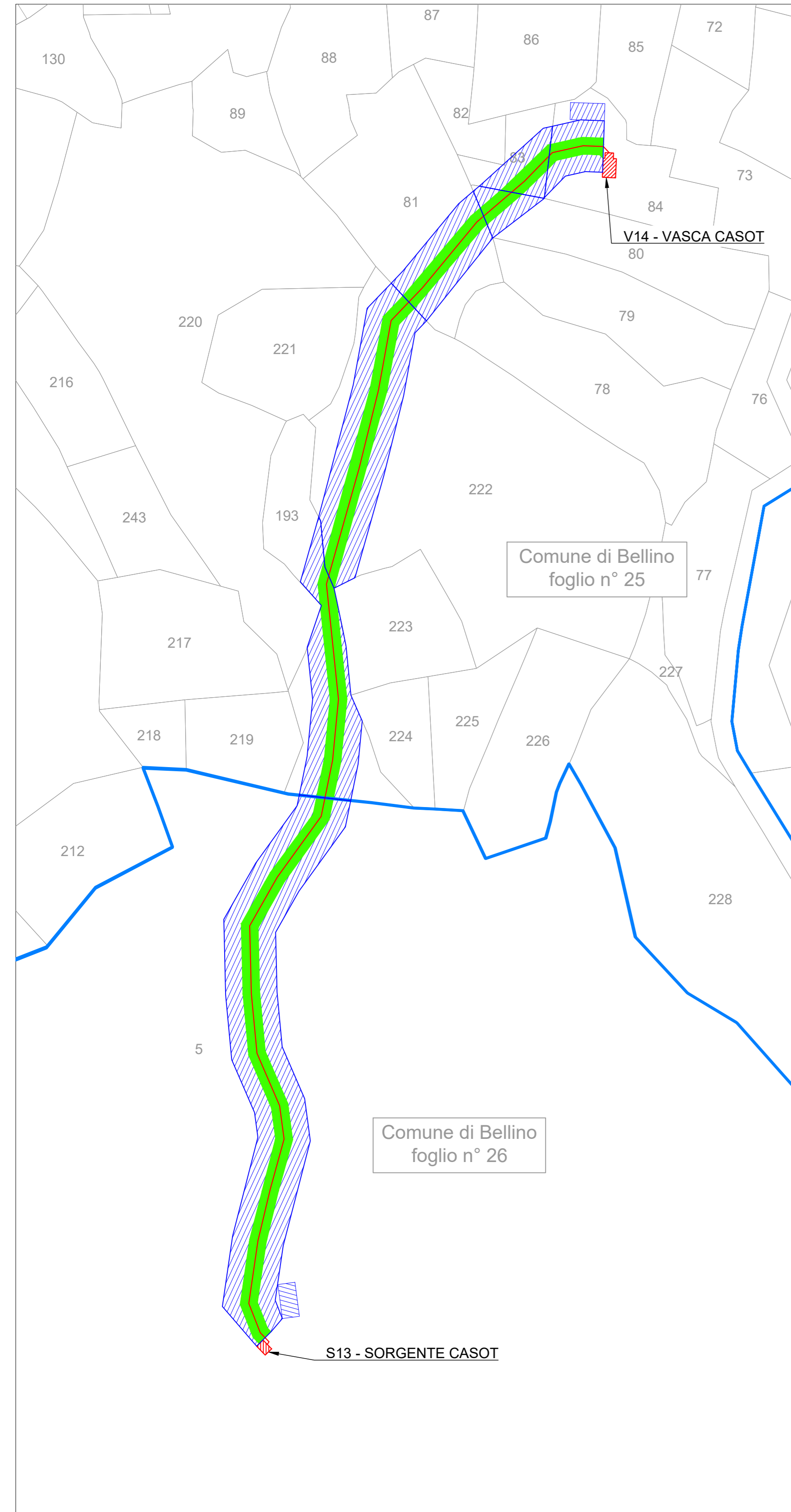
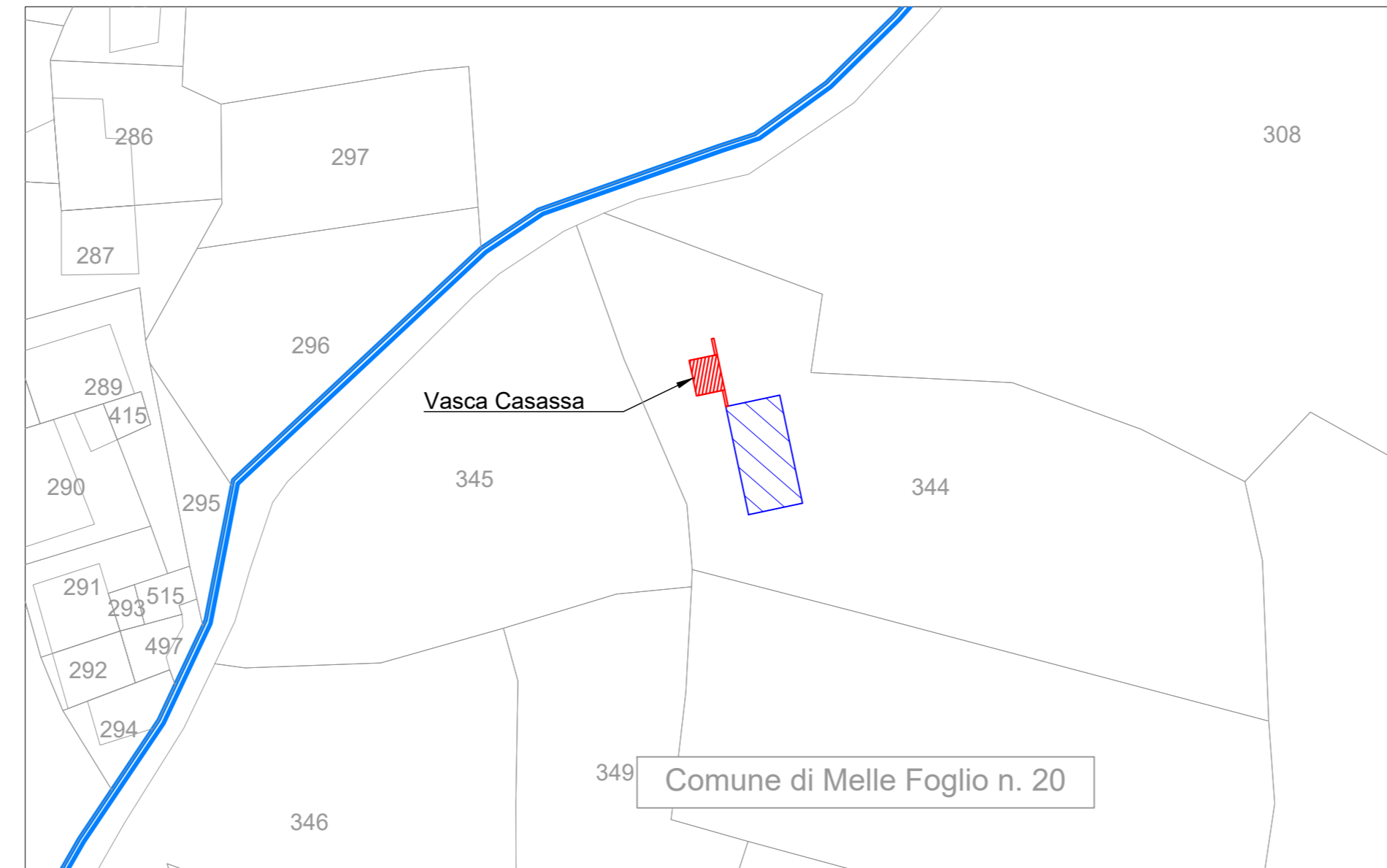


Estratto Planimetria catastale - Comune di Bellino -
Scala 1:1000

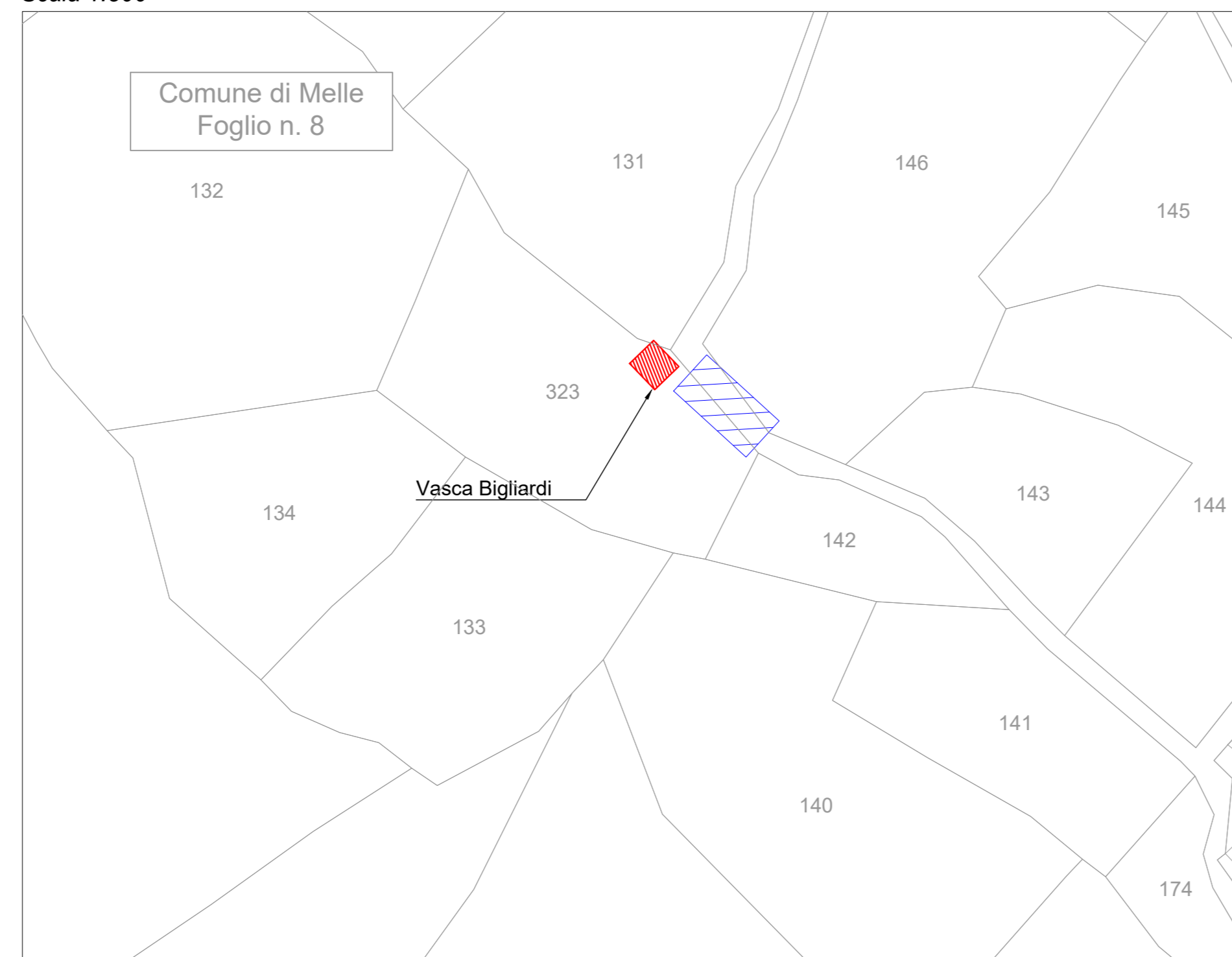


LEGENDA	
	Opere oggetto di intervento
	Limite foglio di mappa
	Area di occupazione
	Fascia di occupazione temporanea per lavori e viabilità di cantiere
	Area di esproprio
	Area di asservimento
	Servitù di fognatura

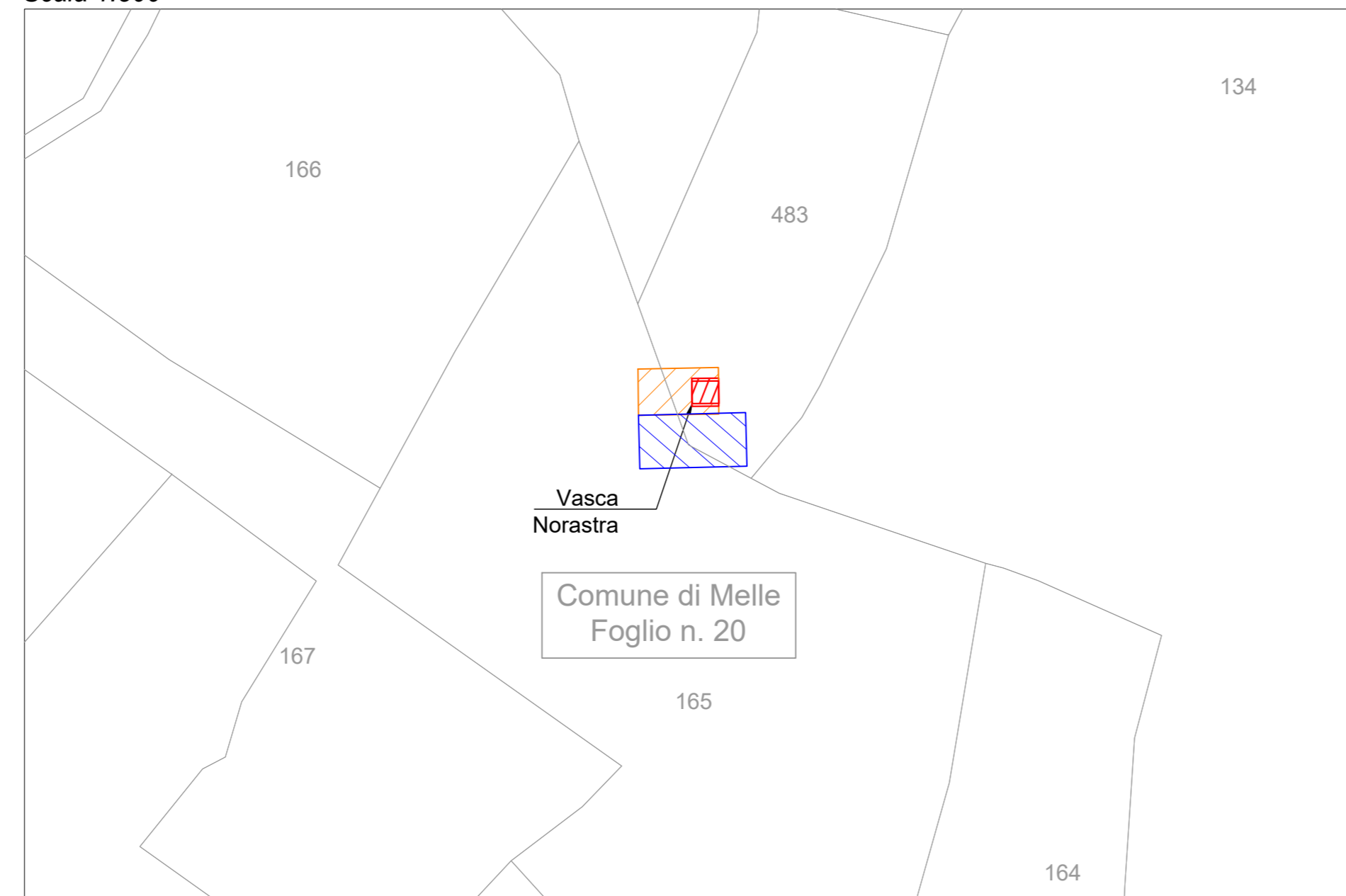
Estratto Planimetria catastale - Comune di Melle -
Scala 1:500



Estratto Planimetria catastale - Comune di Melle -
Scala 1:500



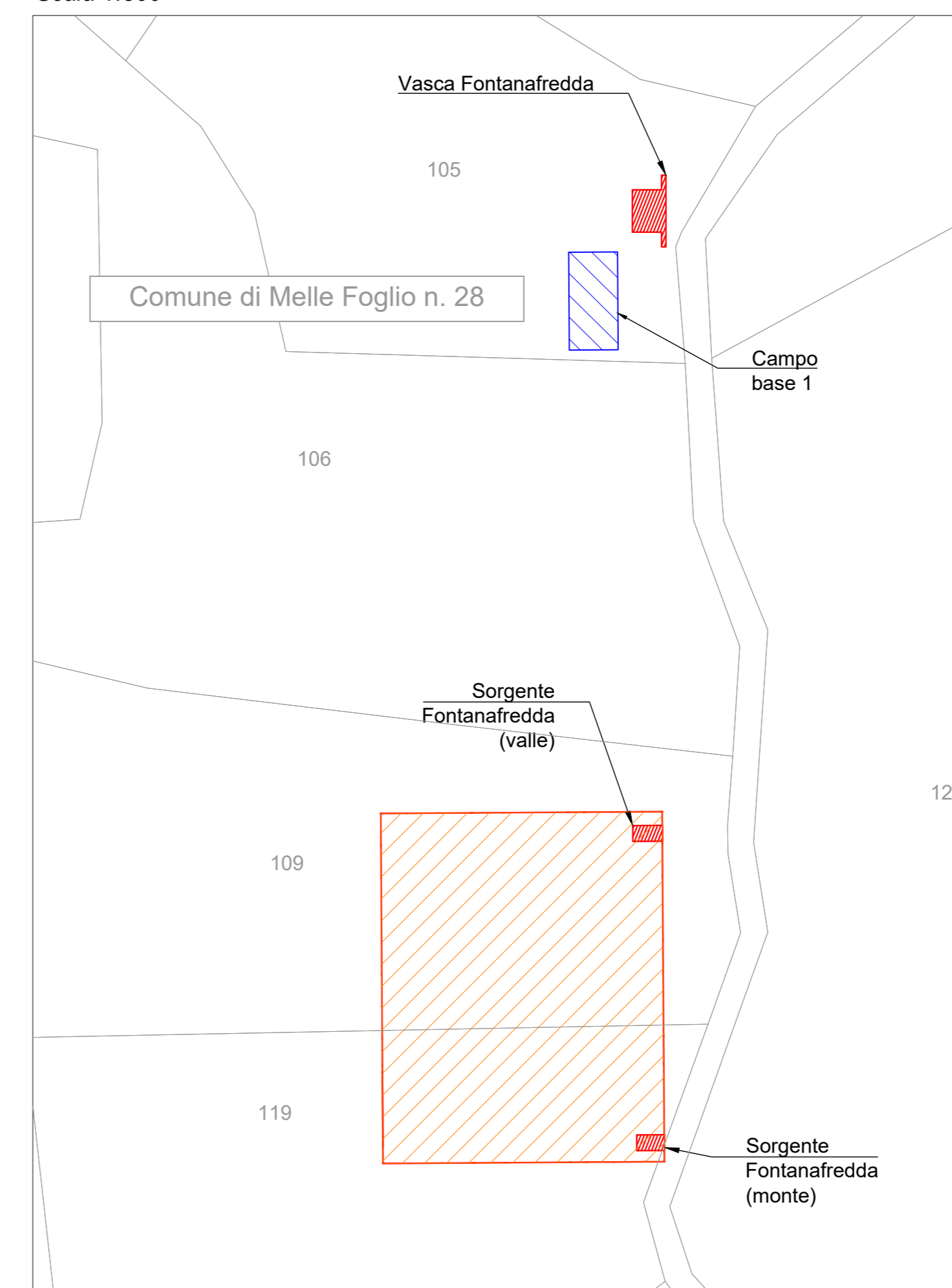
Estratto Planimetria catastale - Comune di Melle -
Scala 1:500



Estratto Planimetria catastale - Comune di Melle -
Scala 1:500



Estratto Planimetria catastale - Comune di Melle -
Scala 1:500



Comune di Bellino e Melle

Lavori di manutenzione delle opere di presa acquedotti comunali e strade di accesso.
Codice progetto UM00021

Livello di progettazione:	PROGETTO DEFINITIVO
Oggetto elaborato:	Piano particellare di esproprio Planimetria catastale

Progetto:	<p>Sede Legale: Corso Nizza 88 - 12100 Cuneo Tel. 800.194.055 - fax 0171.255710 Partita IVA: 02468770041 Capitale Sociale € 5.000.000 e-mail: acda@acda.it</p>
-----------	--

Progettazione:	<p>SAGLIETTO ENGINEERING S.r.l. Corso Garibaldi, 36 - 12100 CUNEO (CN) tel. +39 0171.696351 - fax +39 0171.696999 sagliettoengineering@pec.it</p>	<p>ORDINE DEGLI INGEGNERI DELLA PROVINCIA DI CUNEO 1067 - Dott. Ing. Fabrizio Saglietto</p>
----------------	---	---

Responsabile Unico del Procedimento: Dott. Ing. Roberto Beltritti

COMMESSA	Livello di progetto	Categoria di progetto	Tipo di elaborato	N. elaborato	REV.	DATA	SCALA / E
2020_003	PD	PL	DWG	4.2	02	12.11.2020	VARIE

REV.	Descrizione:	DATA:	Redatto da:	Verificato da:	Approvato da:
00	EMISSIONE per consegna progetto	19.10.2020	N. Maisto	F. Bianchi	F. Saglietto
01	REVISIONE su richiesta committente	12.11.2020	N. Maisto	F. Bianchi	F. Saglietto
02	REVISIONE su richiesta committente	12.11.2020	N. Maisto	F. Bianchi	F. Saglietto