Comune di Frassino, Melle e Pontechianale

Lavori di manutenzione delle opere di presa acquedotti comunali e strade di accesso.
Codice progetto UM00016

Livello di progettazione:	**PROGETTO DEFINITIVO**
Oggetto elaborato:	**Schede monografiche interventi stato di fatto**

Progetto:

Sede Legale: Corso Nizza 88 - 12100 Cuneo
Tel. 800.194.065 - fax 0171.326710
Partita IVA: 02468770041
Capitale sociale € 5.000.000
e-mail: acda@acda.it

Progettazione:

SAGLIETTO ENGINEERING S.r.l.
Corso Giolitti, 36 - 12100 CUNEO (CN)
tel. +39 0171.698381 - fax +39 0171.600599
sagliettoengineering@pec.it

Dott. Ing. Fabrizio Saglietto

ORDINE DEGLI INGEGNERI DELLA PROVINCIA DI CUNEO
A1067 Dott. Ing. Fabrizio Saglietto

Responsabile Unico del Procedimento	Dott. Ing. Roberto Beltritti

COMMESSA	Livello di progetto	Categoria di progetto	Tipo di elaborato	N. elaborato	REV.	DATA	SCALA / E
2020_002	**PD**	**RS**	**DWG**	**2.2**	**02**	**10.11.2020**	**/**

REV.	Descrizione:	DATA:	Redatto da:	Verificato da:	Approvato da:
00	EMISSIONE per consegna progetto	18.05.2020	N. Maisto	E. Brondino	F. Saglietto
01	EMISSIONE per consegna progetto	18.05.2020	N. Maisto	E. Brondino	F. Saglietto
02	Revisione su richiesta committenza	10.11.2020	N. Maisto	E. Brondino	F. Saglietto

A TERMINI DI LEGGE CI RISERVIAMO LA PROPRIETA' DI QUESTO ELABORATO CON DIVIETO DI RIPRODURLO O RENDERLO NOTO A TERZI SENZA LA NOSTRA AUTORIZZAZIONE

PRODOTTO CONFORME AI REQUISITI ISO 9001:2015, ISO 14001:2015 E ISO 45001:2018 VALUTATI DA BUREAU VERITAS ITALIA S.P.A. E COPERTO DAI CERTIFICATI N° IT283856, N° IT250310/UK-1 E IT300072

COMMITTENTE	RILEVATORE	RICOGNIZIONE DEL PIANO D'AMBITO CONSISTENZA IMPIANTI	Allegato n° 2.2	MONOGRAFIA
acda azienda cuneese dell'acqua	SAGLIETTO engineering	SCHEDA MONOGRAFICA	Foglio 1 di 19	SORGENTE BOSCHIROLO
			Data 10/11/2020	

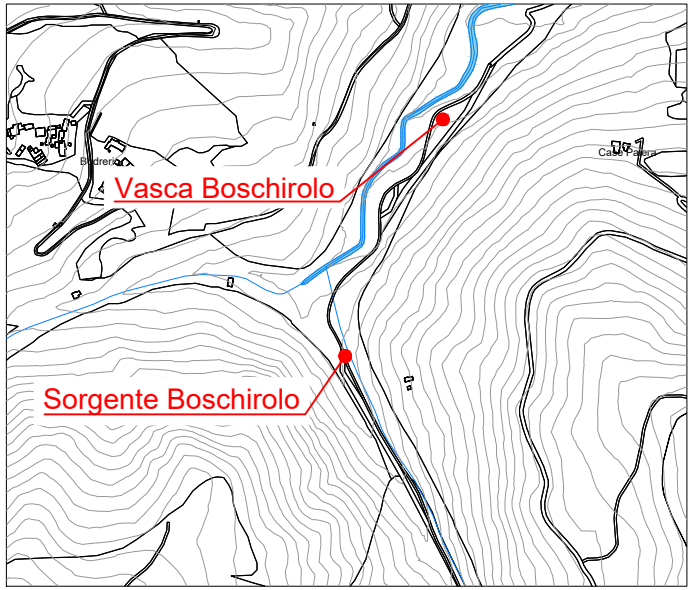

Comune
MELLE

Tipologia
Sorgente

Coordinate piane Gauss-Boaga
N=4934850.235 E=1366144.52

Coordinate geodetiche WGS84
φ= 44°33'15.8" λ=7°18'51.5"

Quota s.l.m.
806 m



SORGENTE BOSCHIROLO
Scala 1:100

PROSPETTO

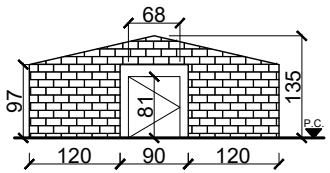

PIANTA

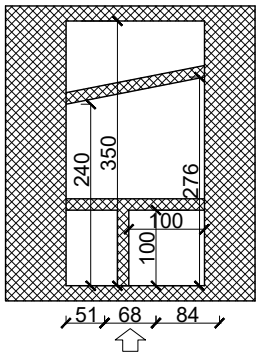

A TERMINI DI LEGGE CI RISERVIAMO LA PROPRIETA' DI QUESTA SCHEDA CON DIVIETO DI RIPRODURLO O RENDERLO NOTO A TERZI SENZA NOSTRA AUTORIZZAZIONE

COMMITTENTE	RILEVATORE	RICOGNIZIONE DEL PIANO D'AMBITO CONSISTENZA IMPIANTI SCHEDA MONOGRAFICA	Allegato n° 2.2 Foglio 2 di 19 Data 10/11/2020	MONOGRAFIA VASCA BOSCHIROLO

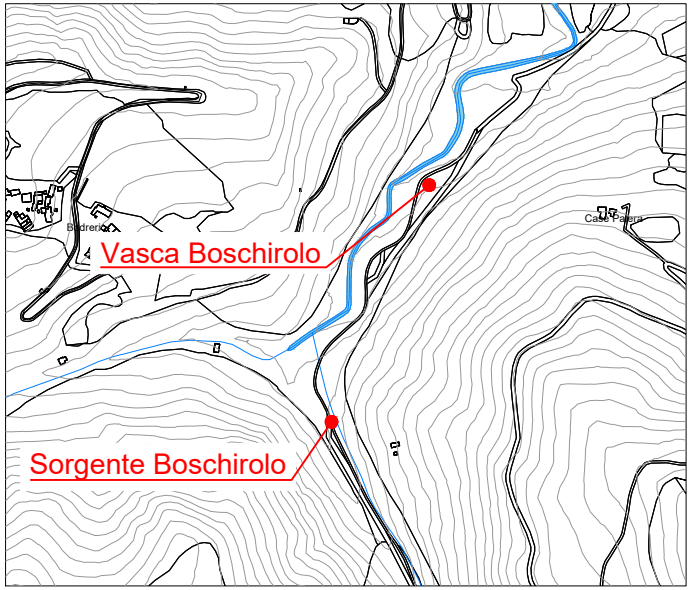

Comune
MELLE

Tipologia
Vasca

Coordinate piane Gauss-Boaga
N=4935083.827 E=1366193.486

Coordinate geodetiche WGS84
φ= 44°33'23.4" λ= 7° 18'53.5"

Quota s.l.m.
806 m

VASCA BOSCHIROLO
Scala 1:100

PROSPETTO

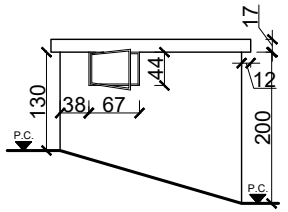

PIANTA

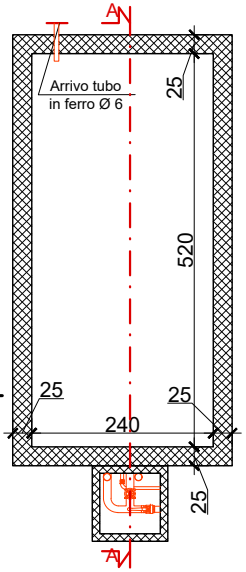

SEZIONE A-A

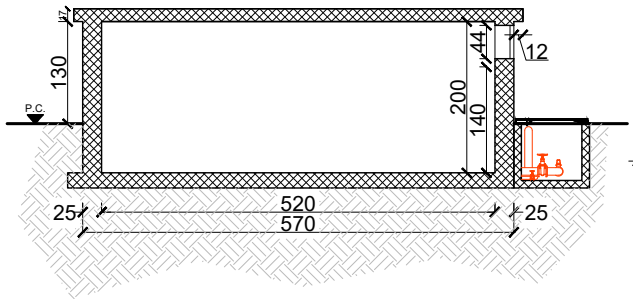

A TERMINI DI LEGGE CI RISERVIAMO LA PROPRIETA' DI QUESTA SCHEDA CON DIVIETO DI RIPRODURLO O RENDERLO NOTO A TERZI SENZA NOSTRA AUTORIZZAZIONE

COMMITTENTE	RILEVATORE	RICOGNIZIONE DEL PIANO D' AMBITO CONSISTENZA IMPIANTI SCHEDA MONOGRAFICA	Allegato n° 2.2 Foglio 3 di 19 Data 10/11/2020	MONOGRAFIA SORGENTE BALLATORI

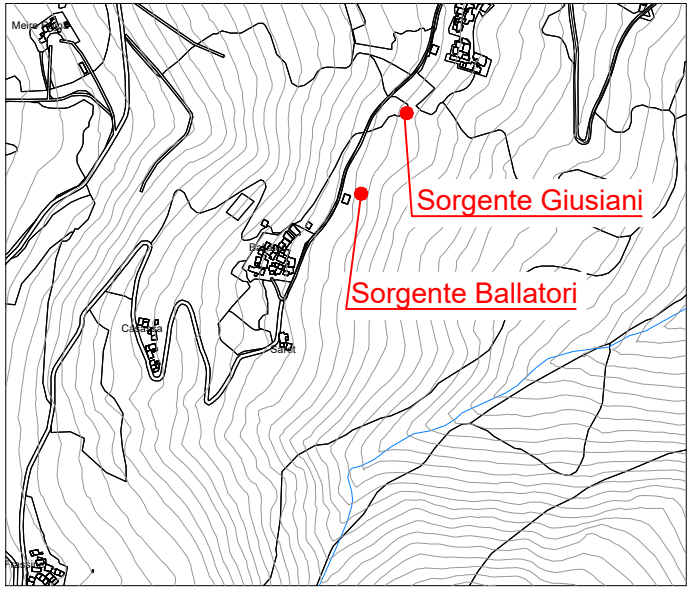

Comune
MELLE

Tipologia
Sorgente

Coordinate piane Gauss-Boaga
N=4933917.954 E=1364511.571

Coordinate geodetiche WGS84
φ= 44°32'44.5" λ= 7° 17' 38.4"

Quota s.l.m.
/



SORGENTE BALLATORI
Scala 1:100

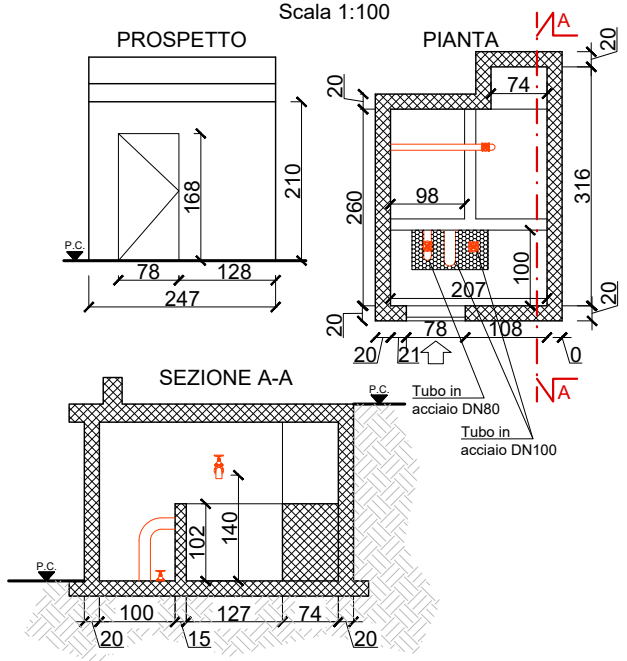

A TERMINI DI LEGGE CI RISERVIAMO LA PROPRIETA' DI QUESTA SCHEDA CON DIVIETO DI RIPRODURLO O RENDERLO NOTO A TERZI SENZA NOSTRA AUTORIZZAZIONE

COMMITTENTE	RILEVATORE	RICOGNIZIONE DEL PIANO D' AMBITO CONSISTENZA IMPIANTI SCHEDA MONOGRAFICA	Allegato n° 2.2 Foglio 4 di 19 Data 10/11/2020	MONOGRAFIA SORGENTE GIUSIANI

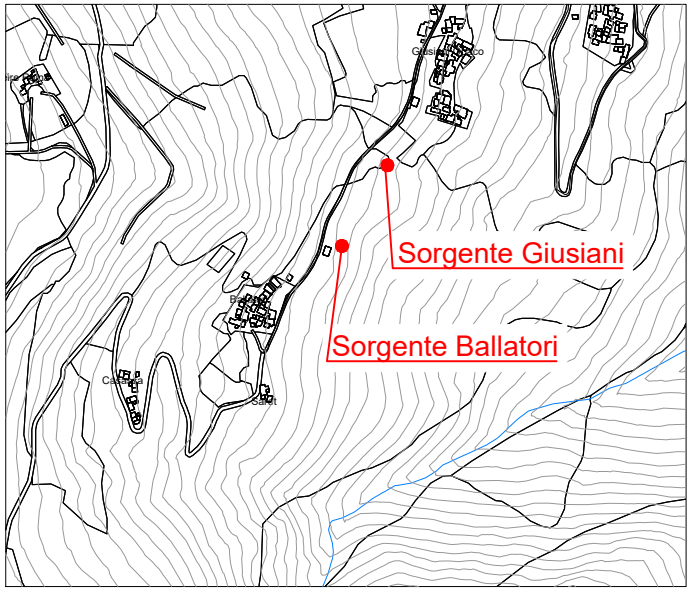

Comune
MELLE

Tipologia
Sorgente

Coordinate piane Gauss-Boaga
N=4934095.118 E=1364601.366

Coordinate geodetiche WGS84
φ= 44°32'50.3" λ= 7° 17'42.3"

Quota s.l.m.
/



SORGENTE GIUSIANI
Scala 1:100

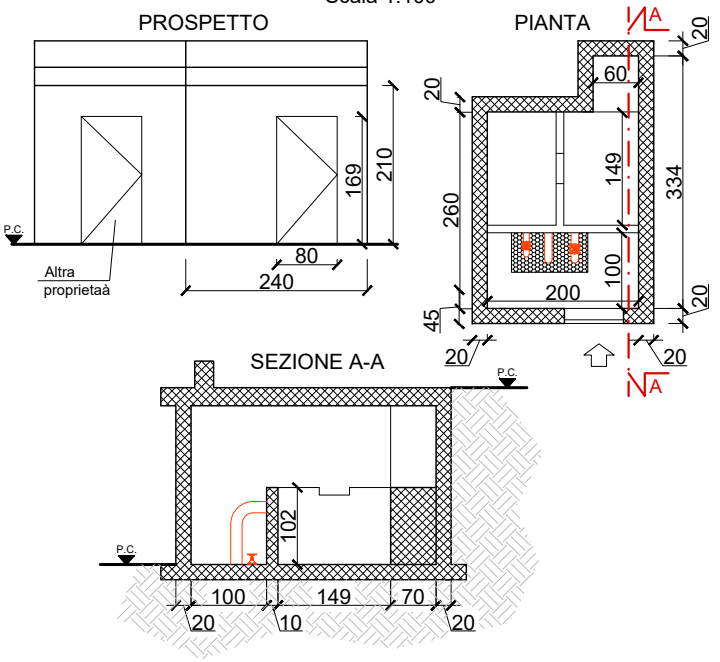

A TERMINI DI LEGGE CI RISERVIAMO LA PROPRIETA' DI QUESTA SCHEDA CON DIVIETO DI RIPRODURLO O RENDERLO NOTO A TERZI SENZA NOSTRA AUTORIZZAZIONE

COMMITTENTE	RILEVATORE	RICOGNIZIONE DEL PIANO D' AMBITO CONSISTENZA IMPIANTI SCHEDA MONOGRAFICA	Allegato n° 2.2 Foglio 5 di 19 Data 10/11/2020	MONOGRAFIA SORGENTE SANT'EUSEBIO

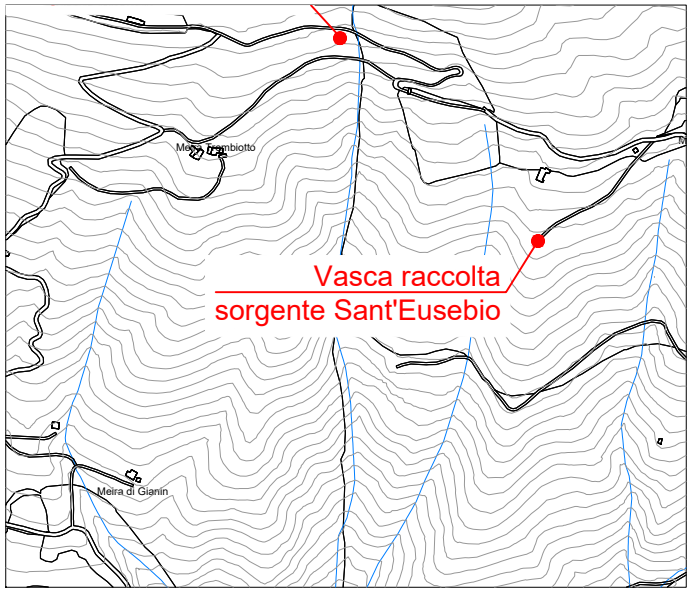

Comune
MELLE

Tipologia
Vasca raccolta sorgente

Coordinate piane Gauss-Boaga
N=4936712.289 E=1366808.488

Coordinate geodetiche WGS84
φ= 44°34'16.5648" λ= 7°19'19.8480"

Quota s.l.m.
/





VASCA RACCOLTA SORGENTE SANT'EUSEBIO
Scala 1:100

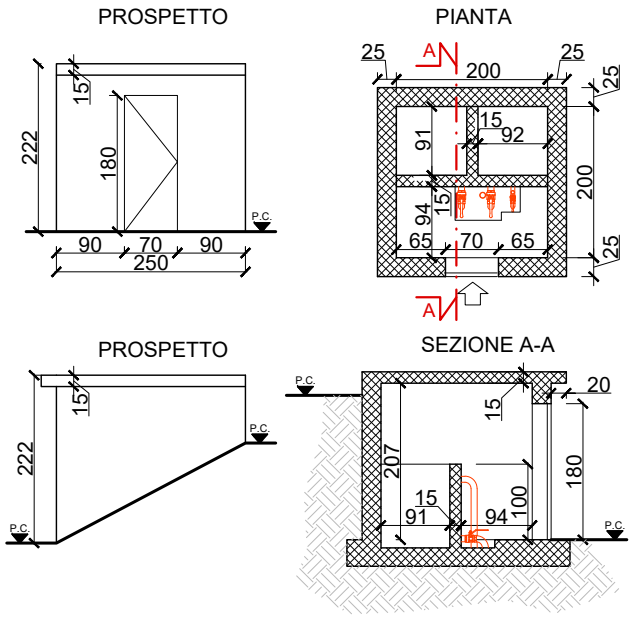

A TERMINI DI LEGGE CI RISERVIAMO LA PROPRIETA' DI QUESTA SCHEDA CON DIVIETO DI RIPRODURLO O RENDERLO NOTO A TERZI SENZA NOSTRA AUTORIZZAZIONE

COMMITTENTE	RILEVATORE	RICOGNIZIONE DEL PIANO D' AMBITO CONSISTENZA IMPIANTI	Allegato n° 2.2	MONOGRAFIA
acda azienda cuneese dell'acqua	SAGLIETTO engineering	SCHEDA MONOGRAFICA	Foglio 6 di 19	VASCA SANT'EUSEBIO
			Data 10/11/2020	

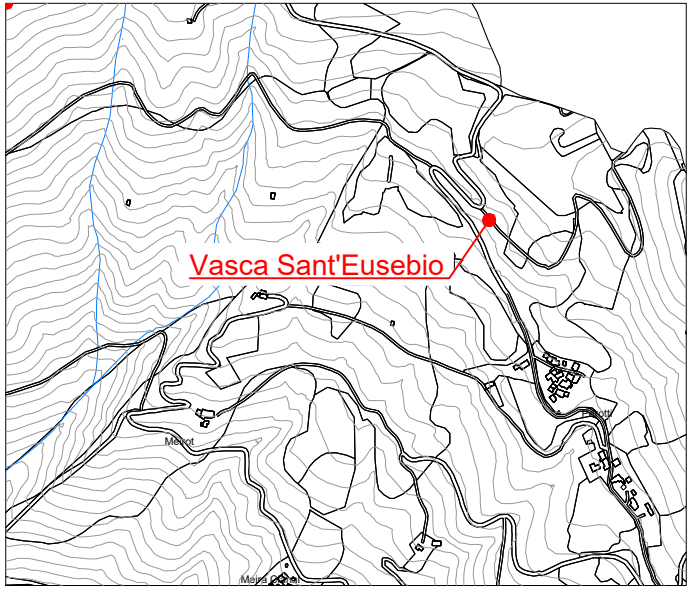

Comune
MELLE

Tipologia
Vasca

Coordinate piane Gauss-Boaga
N=4936481.943 E=1367539.348

Coordinate geodetiche WGS84
φ= 44°34'09.5880" λ= 7°19'53.1842"

Quota s.l.m.
/



VASCA SANT'EUSEBIO
Scala 1:100

PIANTA

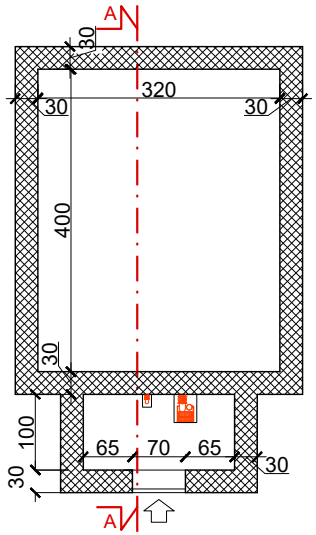

COPERTURA

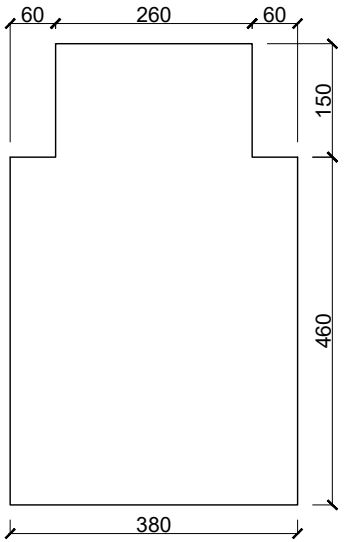

PROSPETTO

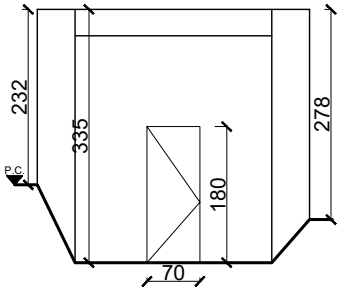

SEZIONE A-A

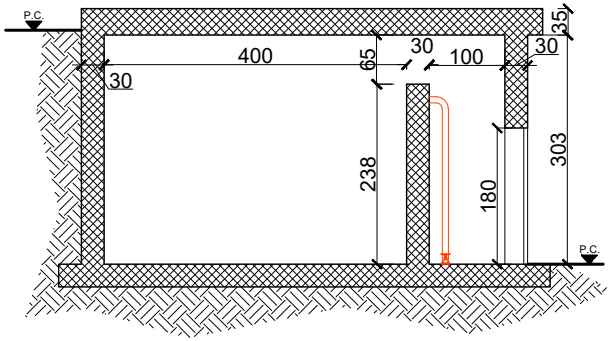

A TERMINI DI LEGGE CI RISERVIAMO LA PROPRIETA' DI QUESTA SCHEDA CON DIVIETO DI RIPRODURLO O RENDERLO NOTO A TERZI SENZA NOSTRA AUTORIZZAZIONE

COMMITTENTE	RILEVATORE	RICOGNIZIONE DEL PIANO D' AMBITO CONSISTENZA IMPIANTI SCHEDA MONOGRAFICA	Allegato n° 2.2 Foglio 6 di 19 Data 10/11/2020	MONOGRAFIA SORGENTE PRA D'LA VERNA

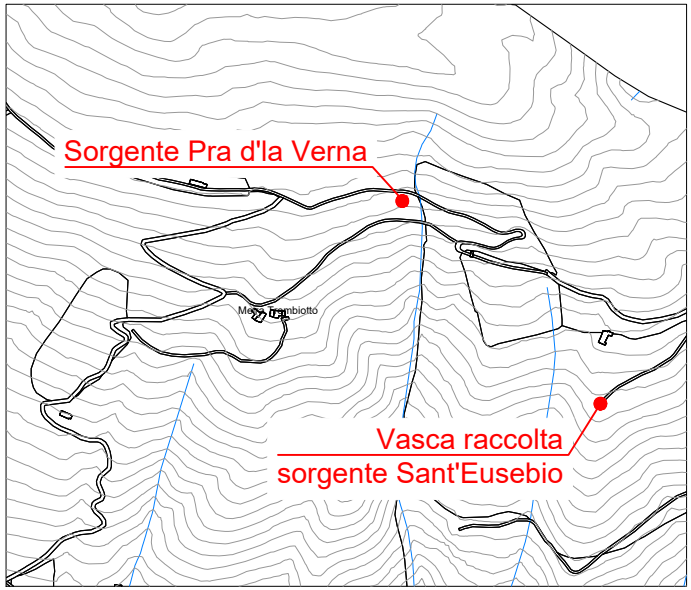

Comune
MELLE

Tipologia
Sorgente

Coordinate piane Gauss-Boaga
N= 4937050.644 E=1366622.423

Coordinate geodetiche WGS84
φ= 44°34'23.9" λ= 7°19'11.1"

Quota s.l.m.
/

SORGENTE PRA DLA VERNA
PLANIMETRIA
Scala 1:500

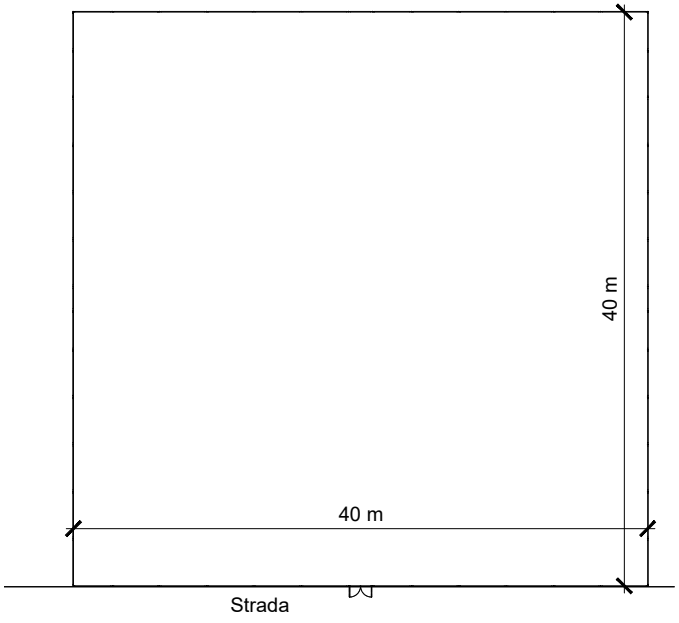

A TERMINI DI LEGGE CI RISERVIAMO LA PROPRIETA' DI QUESTA SCHEDA CON DIVIETO DI RIPRODURLO O RENDERLO NOTO A TERZI SENZA NOSTRA AUTORIZZAZIONE

COMMITTENTE	RILEVATORE	RICOGNIZIONE DEL PIANO D'AMBITO CONSISTENZA IMPIANTI	Allegato n° 2.2	MONOGRAFIA
acda azienda cuneese dell'acqua	SAGLIETTO engineering	SCHEDA MONOGRAFICA	Foglio 7 di 19 Data 10/11/2020	S10 - SORGENTE VILLARETTO

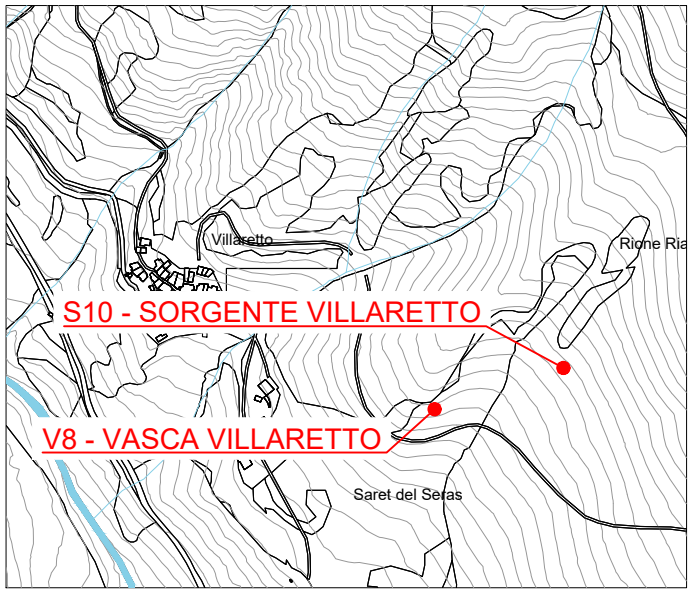

Comune
PONTECHIANALE

Tipologia
Sorgente

Coordinate piane Gauss-Boaga
N=4941008.507 E=1346933.372

Coordinate geodetiche WGS84
φ= 44°36'21.5" λ=7°04'14.6"

Quota s.l.m.
/



SORGENTE VILLARETTO - S 10
Scala 1:100

PROSPETTO

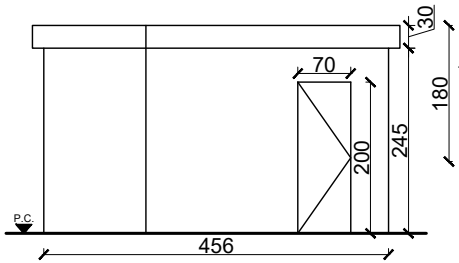

PIANTA

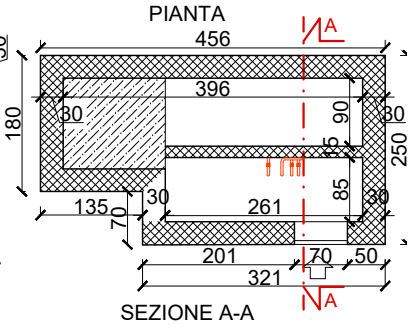

PIANTA COPERTURE

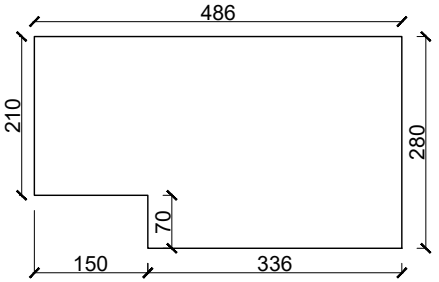

SEZIONE A-A

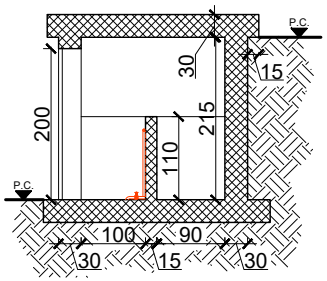

A TERMINI DI LEGGE CI RISERVIAMO LA PROPRIETA' DI QUESTA SCHEDA CON DIVIETO DI RIPRODURLO O RENDERLO NOTO A TERZI SENZA NOSTRA AUTORIZZAZIONE

COMMITTENTE	RILEVATORE	RICOGNIZIONE DEL PIANO D'AMBITO CONSISTENZA IMPIANTI SCHEDA MONOGRAFICA	Allegato n° 2..2 Foglio 8 di 19 Data 10/11/2020	MONOGRAFIA V8 - VASCA VILLARETTO

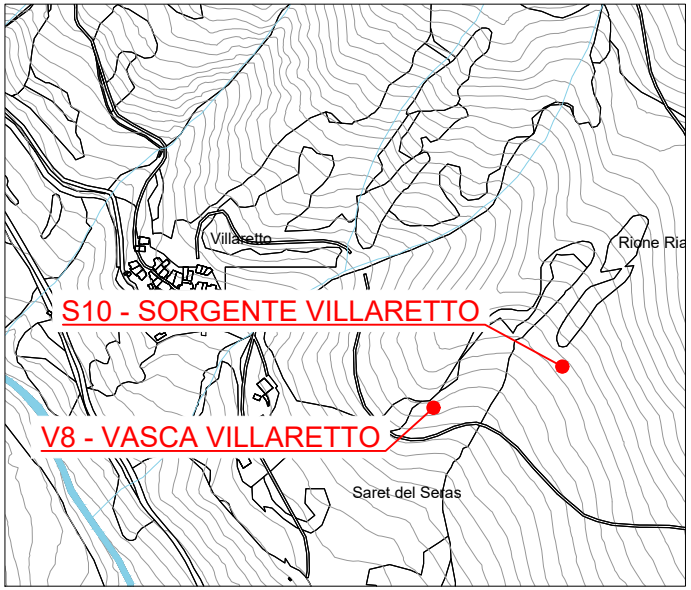

Comune
PONTECHIANALE

Tipologia
Vasca

Coordinate piane Gauss-Boaga
N=4940924.978 E=1346810.091

Coordinate geodetiche WGS84
φ= 44°36'18.7" λ= 7°04'09.1"

Quota s.l.m.
/

VASCA VILLARETTO - V 8
Scala 1:100

PROSPETTO

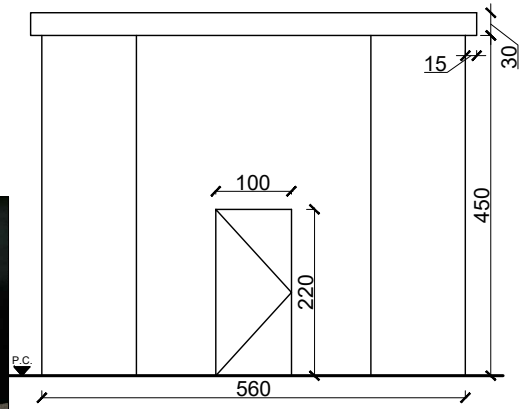

PIANTA

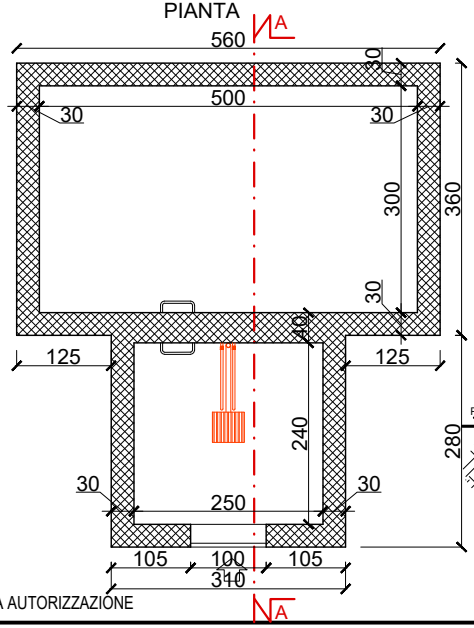

SEZIONE A-A

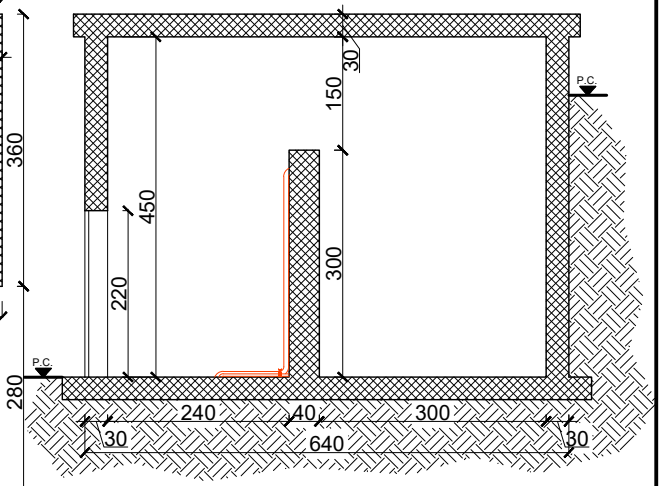

A TERMINI DI LEGGE CI RISERVIAMO LA PROPRIETA' DI QUESTA SCHEDA CON DIVIETO DI RIPRODURLO O RENDERLO NOTO A TERZI SENZA NOSTRA AUTORIZZAZIONE

COMMITTENTE	RILEVATORE	RICOGNIZIONE DEL PIANO D' AMBITO CONSISTENZA IMPIANTI	Allegato n° 2.2	MONOGRAFIA
acda azienda cuneese dell'acqua	SAGLIETTO engineering	SCHEDA MONOGRAFICA	Foglio 9 di 19	S11 - SORGENTE SERRE INFERIORE
			Data 10/11/2020	

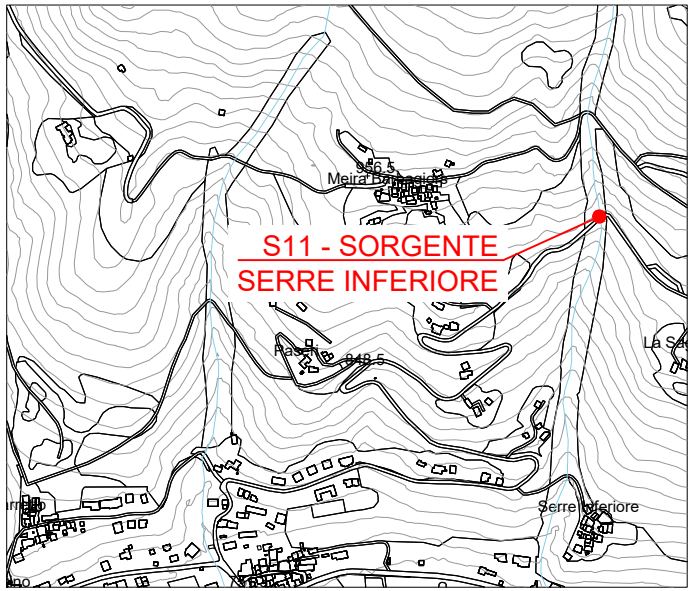

Comune
FRASSINO

Tipologia
Sorgente

Coordinate piane Gauss-Boaga
N=4937385.703 E=1363721.354

Coordinate geodetiche WGS84
φ= 44°34'36.3" λ= 7°16'59.3"

Quota s.l.m.
/



SORGENTE SERRE INTER - S11
Scala 1:100

PROSPETTO

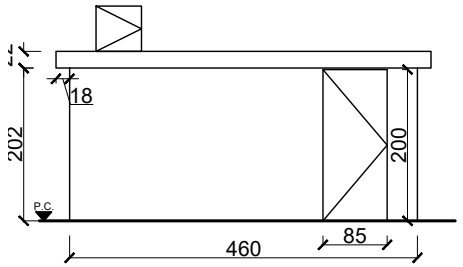

SEZIONE A-A

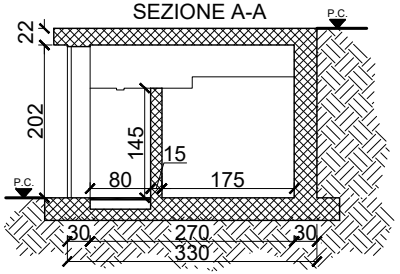

PIANTA

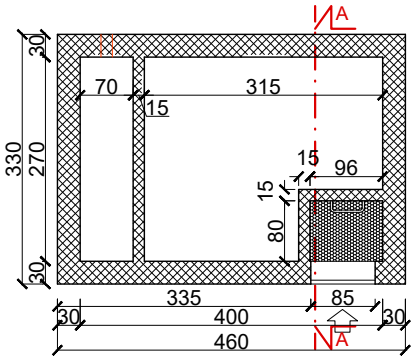

A TERMINI DI LEGGE CI RISERVIAMO LA PROPRIETA' DI QUESTA SCHEDA CON DIVIETO DI RIPRODURLO O RENDERLO NOTO A TERZI SENZA NOSTRA AUTORIZZAZIONE

COMMITTENTE	RILEVATORE	RICOGNIZIONE DEL PIANO D' AMBITO CONSISTENZA IMPIANTI SCHEDA MONOGRAFICA	Allegato n° 2.2 Foglio 10 di 19 Data 10/11/2020	MONOGRAFIA S14 - SORGENTE MEIRA FASI 1

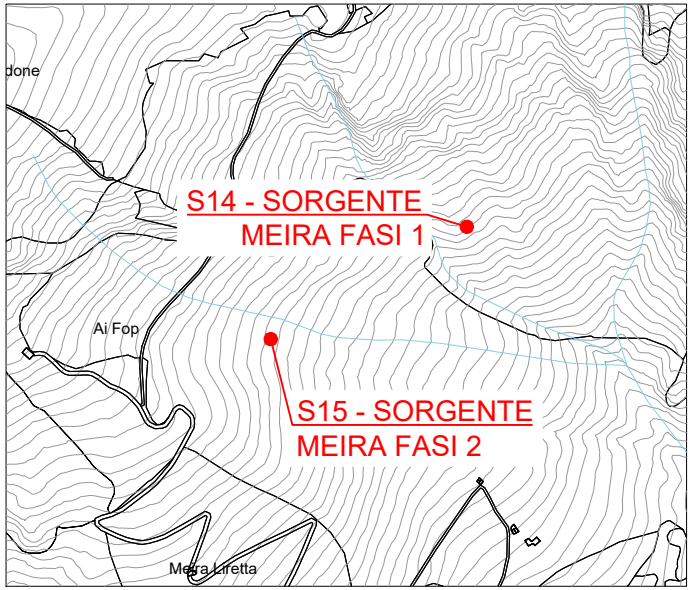

Comune
FRASSINO

Tipologia
Sorgente

Coordinate piane Gauss-Boaga
N=4944010.842 E=1364136.322

Coordinate geodetiche WGS84
φ= 44°38'11.2" λ= 7°17'11.8"

Quota s.l.m.
/



SORGENTE MEIRA FASI 1 - S14
Scala 1:100
PROSPETTO PIANTA

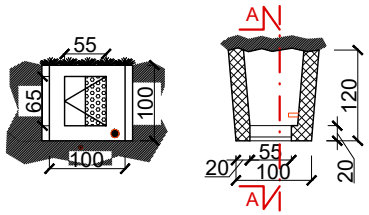

SEZIONE A-A

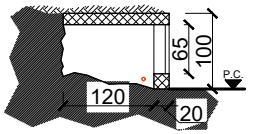

A TERMINI DI LEGGE CI RISERVIAMO LA PROPRIETA' DI QUESTA SCHEDA CON DIVIETO DI RIPRODURLO O RENDERLO NOTO A TERZI SENZA NOSTRA AUTORIZZAZIONE

COMMITTENTE	RILEVATORE	RICOGNIZIONE DEL PIANO D' AMBITO CONSISTENZA IMPIANTI SCHEDA MONOGRAFICA	Allegato n° 2.2 Foglio 11 di 19 Data 10/11/2020	MONOGRAFIA S15 - SORGENTE MEIRA FASI 2

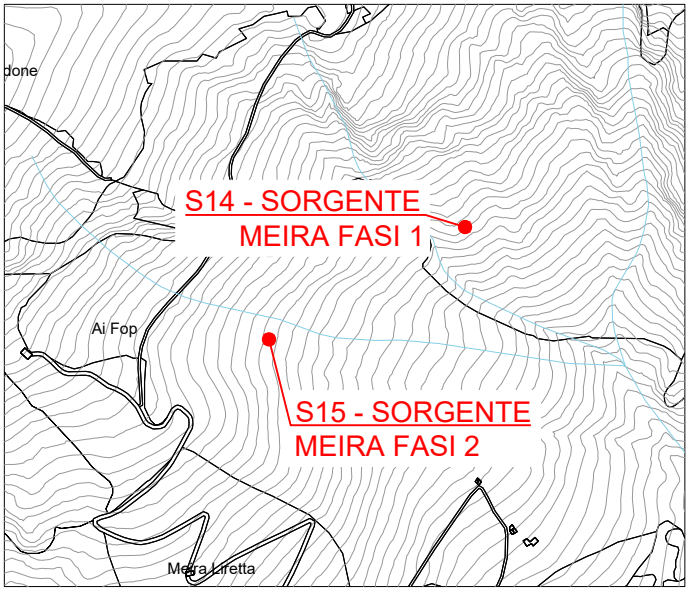

Comune
FRASSINO

Tipologia
Sorgente

Coordinate piane Gauss-Boaga
N=4943690.331 E=1363671.106

Coordinate geodetiche WGS84
φ= 44°38'00.5" λ= 7°16'51.0"

Quota s.l.m.
/



SORGENTE MEIRA FASI 2 - S15
Scala 1:100

PROSPETTO

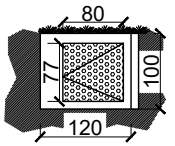

PIANTA

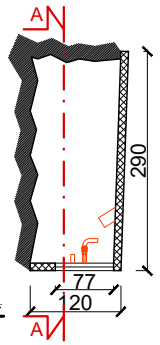

SEZIONE A-A

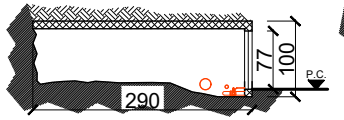

A TERMINI DI LEGGE CI RISERVIAMO LA PROPRIETA' DI QUESTA SCHEDA CON DIVIETO DI RIPRODURLO O RENDERLO NOTO A TERZI SENZA NOSTRA AUTORIZZAZIONE

COMMITTENTE	RILEVATORE	RICOGNIZIONE DEL PIANO D' AMBITO CONSISTENZA IMPIANTI SCHEDA MONOGRAFICA	Allegato n° 2.2 Foglio 12 di 19 Data 10/11/2020	MONOGRAFIA S8 - SORGENTE BAISE

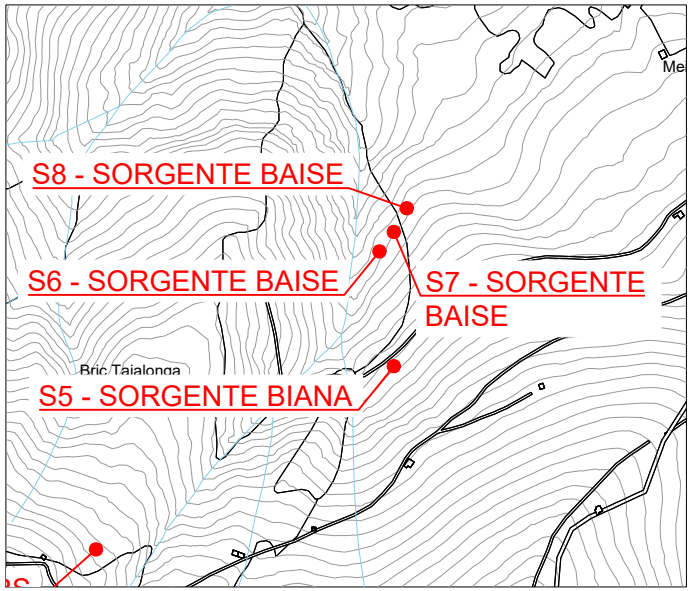

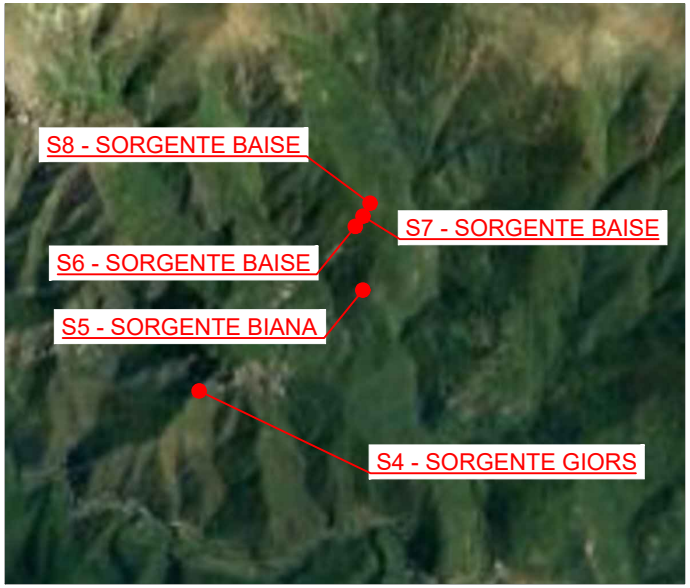

Comune
FRASSINO

Tipologia
Sorgente

Coordinate piane Gauss-Boaga
N=4935227.047 E=1362157.44

Coordinate geodetiche WGS84
φ= 44°33'25.3" λ= 7°15'50.5"

Quota s.l.m.
/

SORGENTE BAISE - S8
Scala 1:100

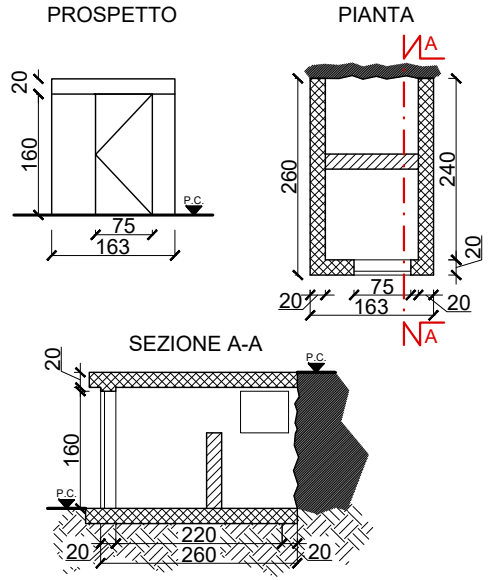

A TERMINI DI LEGGE CI RISERVIAMO LA PROPRIETA' DI QUESTA SCHEDA CON DIVIETO DI RIPRODURLO O RENDERLO NOTO A TERZI SENZA NOSTRA AUTORIZZAZIONE

COMMITTENTE	RILEVATORE	RICOGNIZIONE DEL PIANO D' AMBITO CONSISTENZA IMPIANTI SCHEDA MONOGRAFICA	Allegato n° 2.2 Foglio 13 di 19 Data 10/11/2020	MONOGRAFIA S7 - SORGENTE BAISE

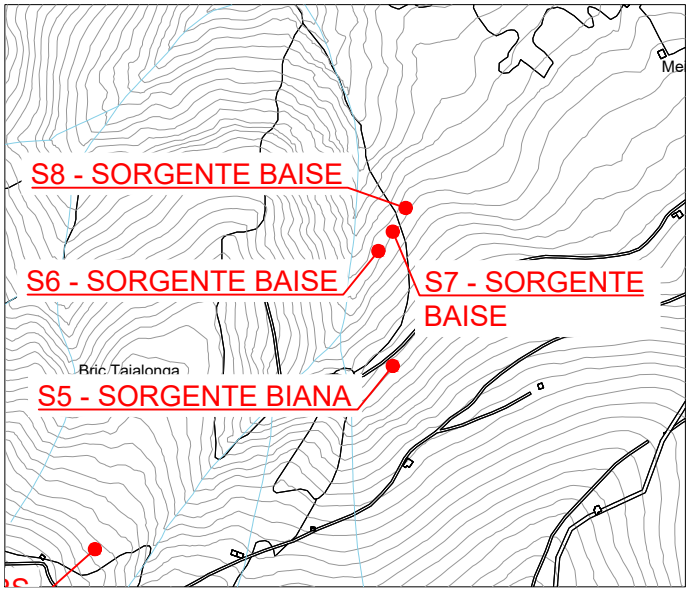

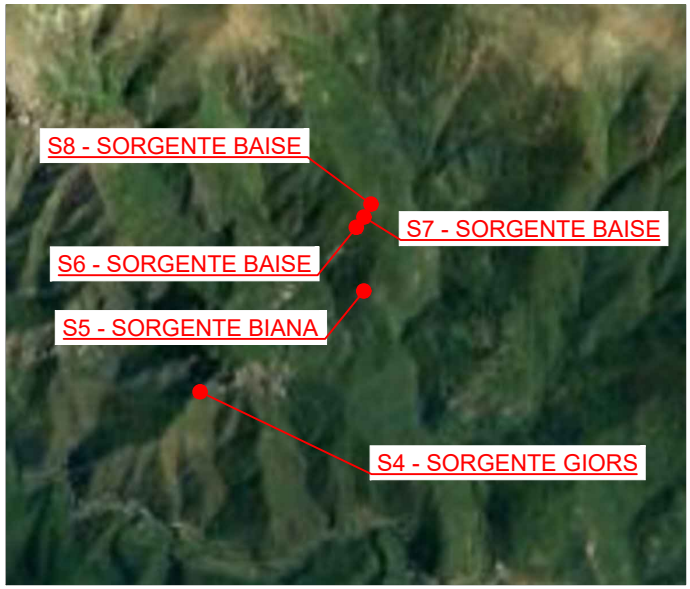

Comune
FRASSINO

Tipologia
Sorgente

Coordinate piane Gauss-Boaga
N=4935214.892 E=1362148.353

Coordinate geodetiche WGS84
φ= 44°33'24.9" λ= 7°15'50.1"

Quota s.l.m.
/

SORGENTE BAISE - S7
Scala 1:100

PROSPETTO

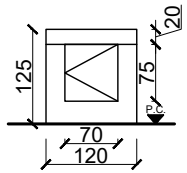

PIANTA

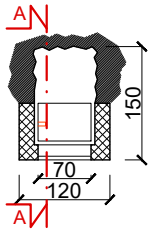

SEZIONE A-A

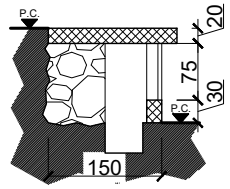

A TERMINI DI LEGGE CI RISERVIAMO LA PROPRIETA' DI QUESTA SCHEDA CON DIVIETO DI RIPRODURLO O RENDERLO NOTO A TERZI SENZA NOSTRA AUTORIZZAZIONE

COMMITTENTE	RILEVATORE	RICOGNIZIONE DEL PIANO D' AMBITO CONSISTENZA IMPIANTI	Allegato n° 2.2	MONOGRAFIA
acda azienda cuneese dell'acqua	SAGLIETTO engineering	SCHEDA MONOGRAFICA	Foglio 14 di 19	S6 - SORGENTE BAISE
			Data 10/11/2020	

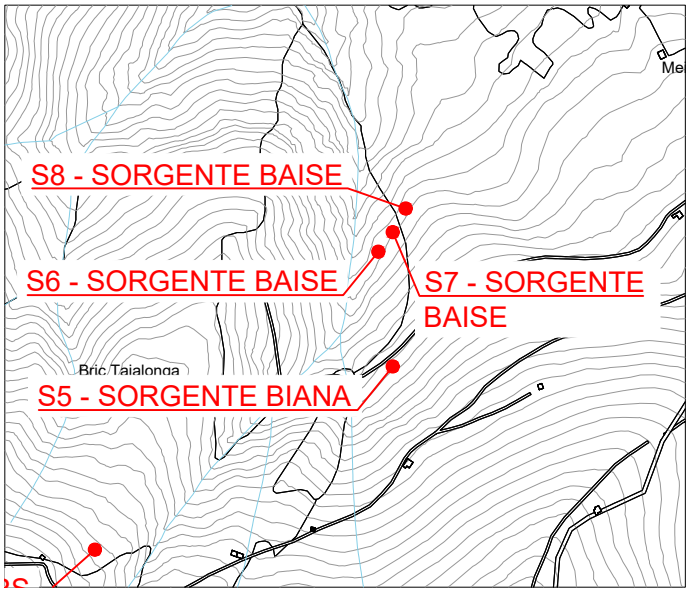

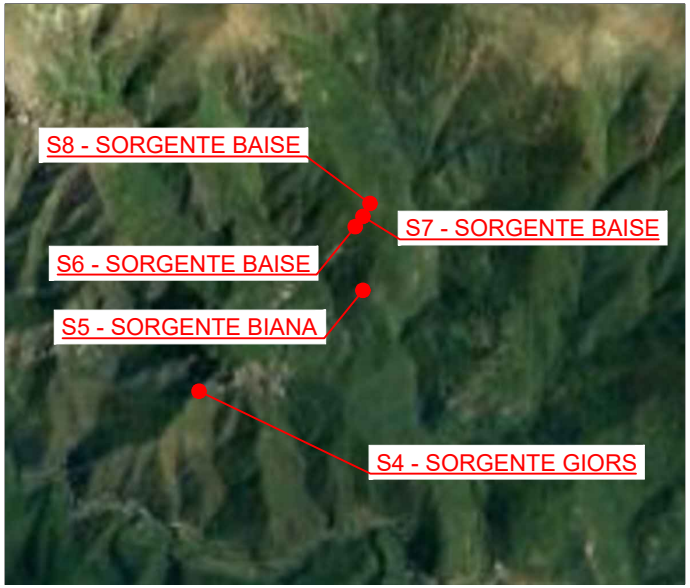

Comune
FRASSINO

Tipologia
Sorgente

Coordinate piane Gauss-Boaga
N=4935205.823 E=1362139.331

Coordinate geodetiche WGS84
φ= 44°33'24.6" λ= 7°15'49.7"

Quota s.l.m.
/



SORGENTE BAISE - S6
Scala 1:100

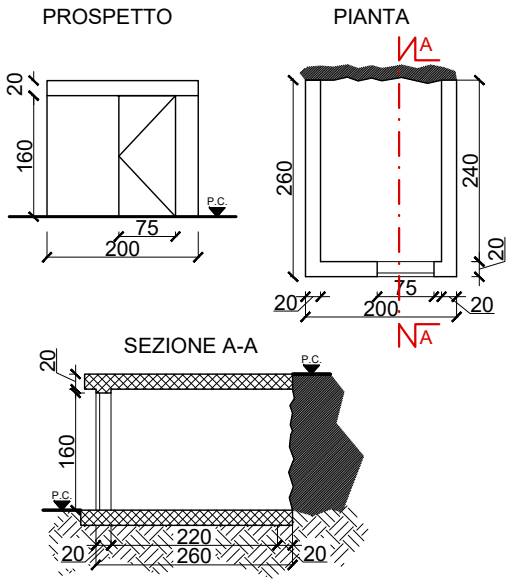

A TERMINI DI LEGGE CI RISERVIAMO LA PROPRIETA' DI QUESTA SCHEDA CON DIVIETO DI RIPRODURLO O RENDERLO NOTO A TERZI SENZA NOSTRA AUTORIZZAZIONE

COMMITTENTE	RILEVATORE	RICOGNIZIONE DEL PIANO D' AMBITO CONSISTENZA IMPIANTI SCHEDA MONOGRAFICA	Allegato n° 2.2 Foglio 15 di 19 Data 10/11/2020	MONOGRAFIA S5 - SORGENTE BIANA

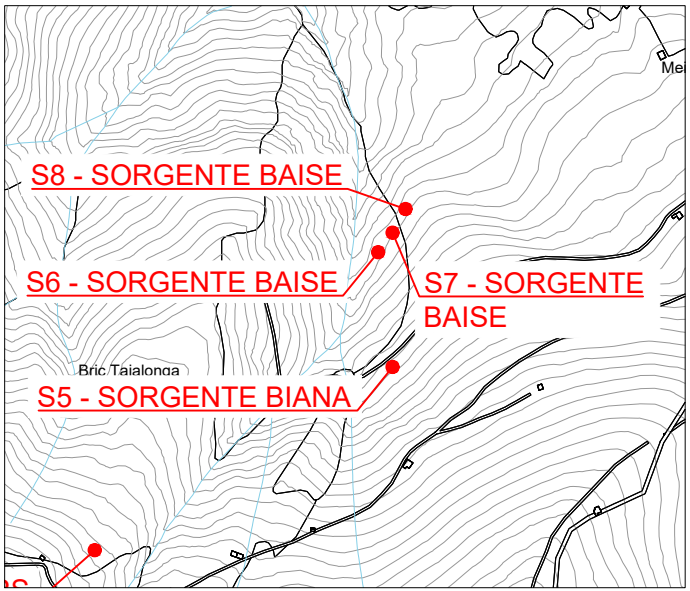

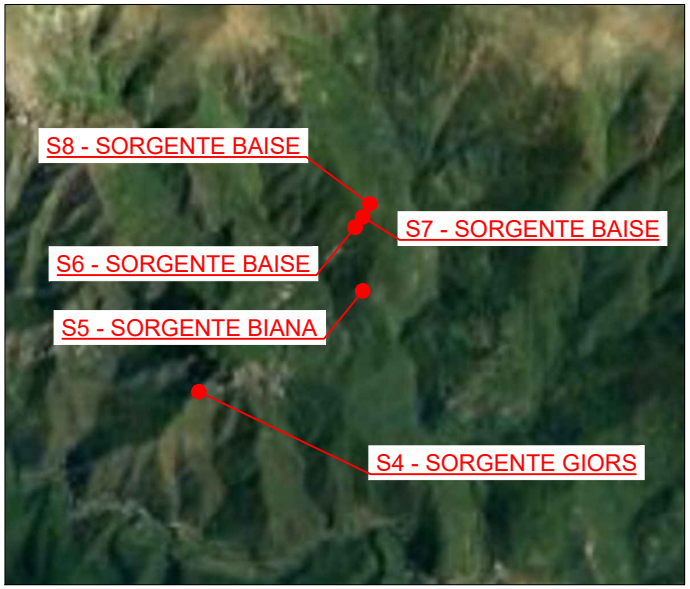

Comune
FRASSINO

Tipologia
Sorgente

Coordinate piane Gauss-Boaga
N= 4934993.905 E=1362088.474

Coordinate geodetiche WGS84
φ= 44°33'17.7" λ= 7°15'47.6"

Quota s.l.m.
/

SORGENTE BIANA - S5
Scala 1:100

PROSPETTO

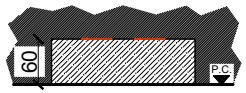

PIANTA QUOTA +1.00 m

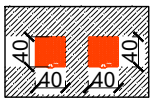

A TERMINI DI LEGGE CI RISERVIAMO LA PROPRIETA' DI QUESTA SCHEDA CON DIVIETO DI RIPRODURLO O RENDERLO NOTO A TERZI SENZA NOSTRA AUTORIZZAZIONE

COMMITTENTE	RILEVATORE	RICOGNIZIONE DEL PIANO D' AMBITO CONSISTENZA IMPIANTI SCHEDA MONOGRAFICA	Allegato n° 2.2 Foglio 16 di 19 Data 10/11/2020	MONOGRAFIA S4 - SORGENTE GIORS

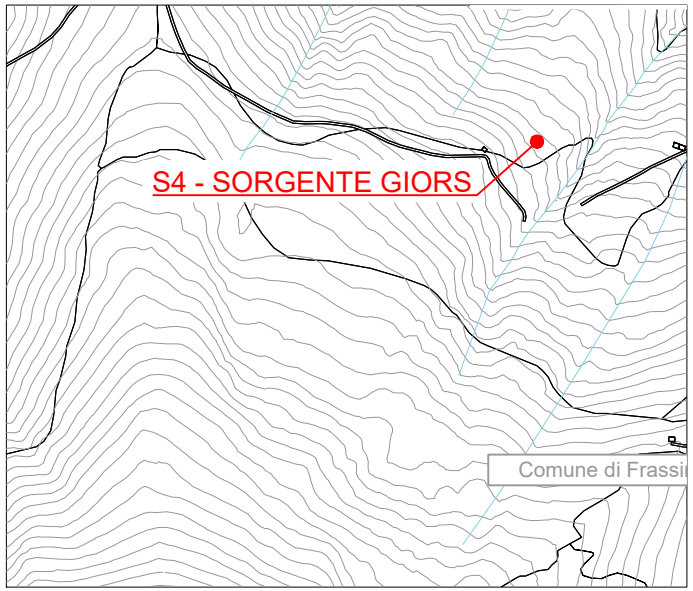

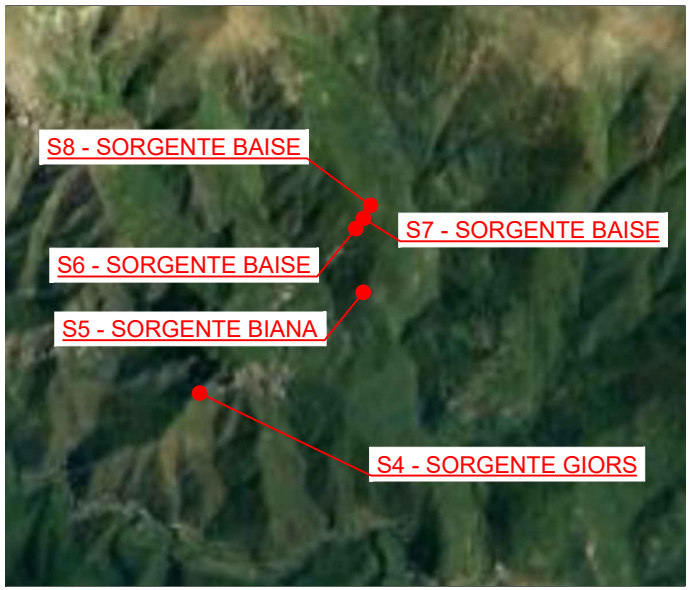

Comune
FRASSINO

Tipologia
Sorgente

Coordinate piane Gauss-Boaga
N=4934820.317 E=1361398.311

Coordinate geodetiche WGS84
φ= 44°33'11.6" λ= 7°15'16.5"

Quota s.l.m.
/



SORGENTE GIORS - S 4
Scala 1:50

PIANTA QUOTA +1.00 m

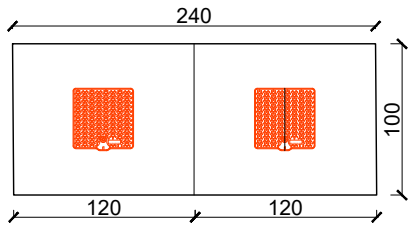

A TERMINI DI LEGGE CI RISERVIAMO LA PROPRIETA' DI QUESTA SCHEDA CON DIVIETO DI RIPRODURLO O RENDERLO NOTO A TERZI SENZA NOSTRA AUTORIZZAZIONE

COMMITTENTE	RILEVATORE	RICOGNIZIONE DEL PIANO D' AMBITO CONSISTENZA IMPIANTI	Allegato n° 2.2	MONOGRAFIA
acda azienda cuneese dell'acqua spa	S.r.l. SAGLIETTO engineering	SCHEDA MONOGRAFICA	Foglio 17 di 19	S3 - SORGENTE SUTOU
			Data 10/11/2020	

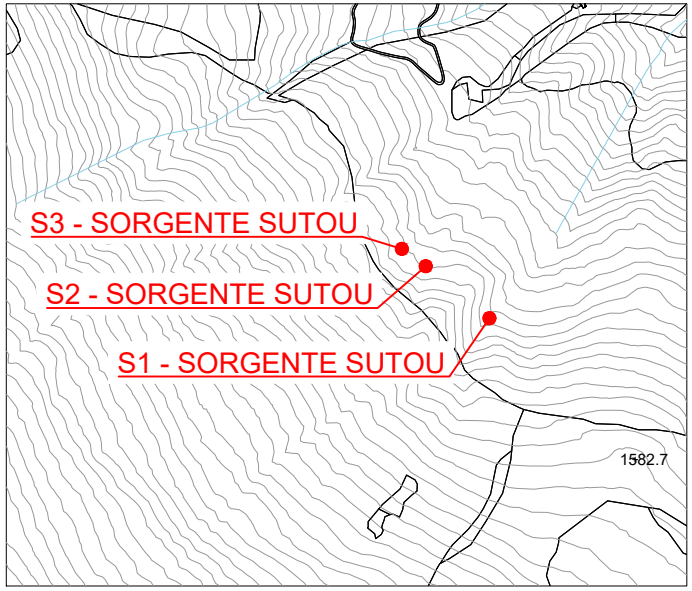

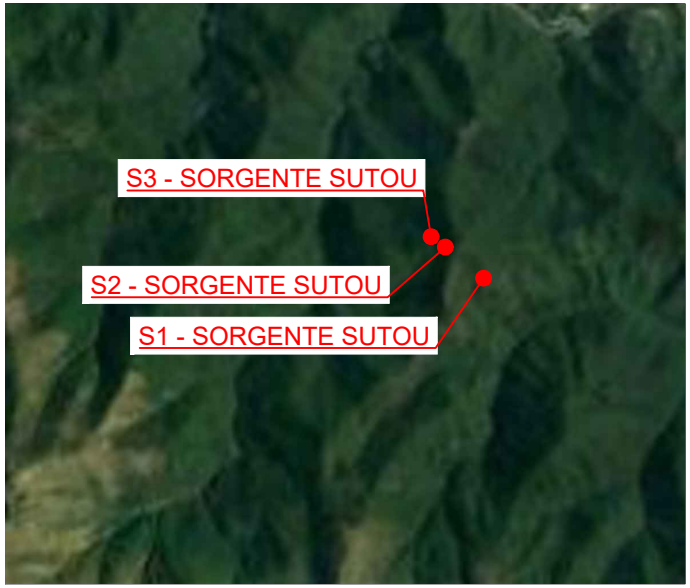

Comune
FRASSINO

Tipologia
Sorgente

Coordinate piane Gauss-Boaga
N=4933916.89 E=1362217.888

Coordinate geodetiche WGS84
φ= 44°32'42.9" λ= 7°15'54.5"

Quota s.l.m.
/

SORGENTE SUTOU - S3
Scala 1:100

PROSPETTO PIANTA

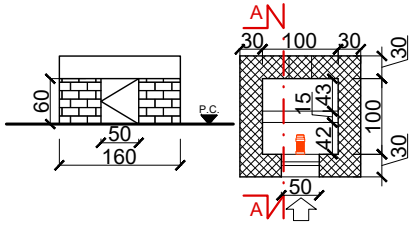

SEZIONE A-A

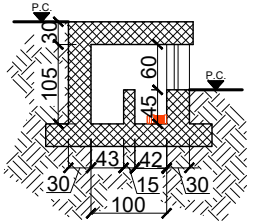

A TERMINI DI LEGGE CI RISERVIAMO LA PROPRIETA' DI QUESTA SCHEDA CON DIVIETO DI RIPRODURLO O RENDERLO NOTO A TERZI SENZA NOSTRA AUTORIZZAZIONE

COMMITTENTE	RILEVATORE	RICOGNIZIONE DEL PIANO D' AMBITO CONSISTENZA IMPIANTI	Allegato n° 2.2	MONOGRAFIA
acda azienda cuneese dell'acqua	SAGLIETTO engineering	SCHEDA MONOGRAFICA	Foglio 18 di 19 Data 10/11/2020	S2 - SORGENTE SUTOU

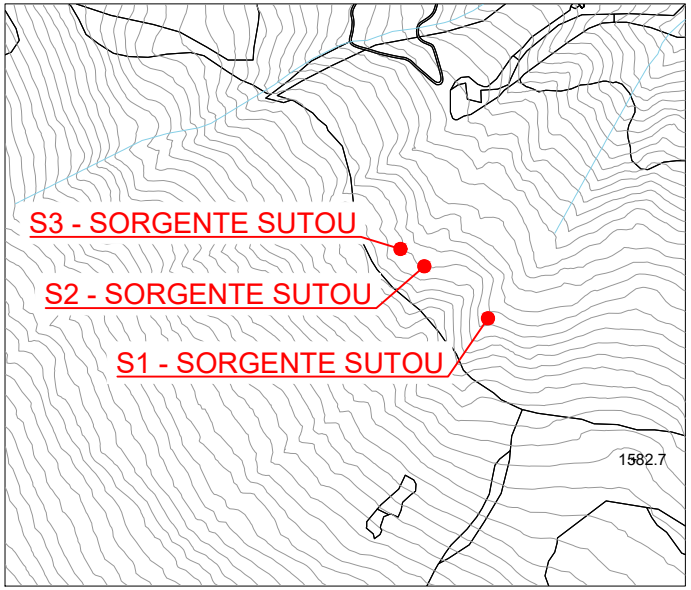

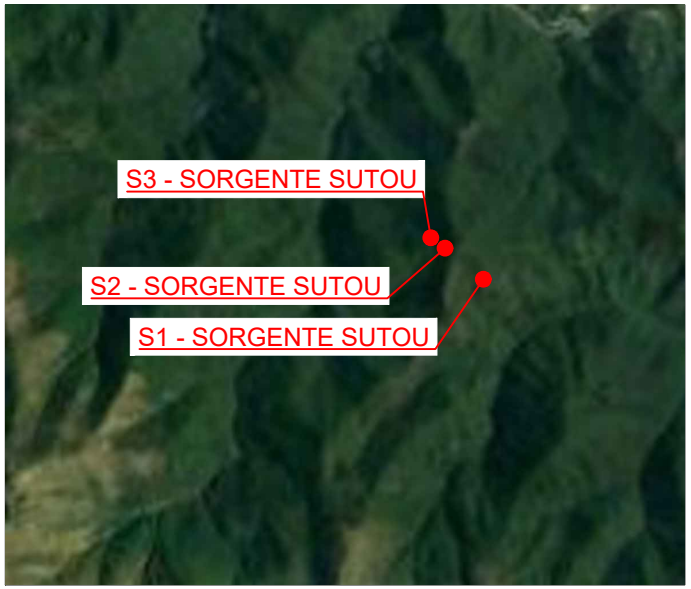

Comune
FRASSINO

Tipologia
Sorgente

Coordinate piane Gauss-Boaga
N= 4933916.89 E=13862217.88

Coordinate geodetiche WGS84
φ= 44°32'42.9" λ= 7°15'54.5"

Quota s.l.m.
/

SORGENTE SUTOU - S2
Scala 1:100

PROSPETTO PIANTA

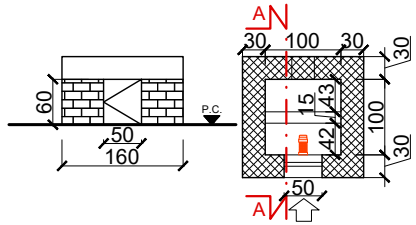

SEZIONE A-A

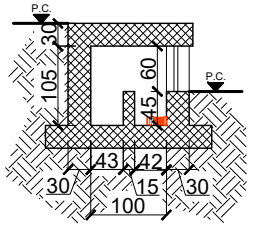

A TERMINI DI LEGGE CI RISERVIAMO LA PROPRIETA' DI QUESTA SCHEDA CON DIVIETO DI RIPRODURLO O RENDERLO NOTO A TERZI SENZA NOSTRA AUTORIZZAZIONE

COMMITTENTE	RILEVATORE	RICOGNIZIONE DEL PIANO D' AMBITO CONSISTENZA IMPIANTI	Allegato n° 2.2	MONOGRAFIA
acda azienda cuneese dell'acqua	SAGLIETTO engineering	SCHEDA MONOGRAFICA	Foglio 19 di 19 Data 10/11/2020	S1 - SORGENTE SUTOU

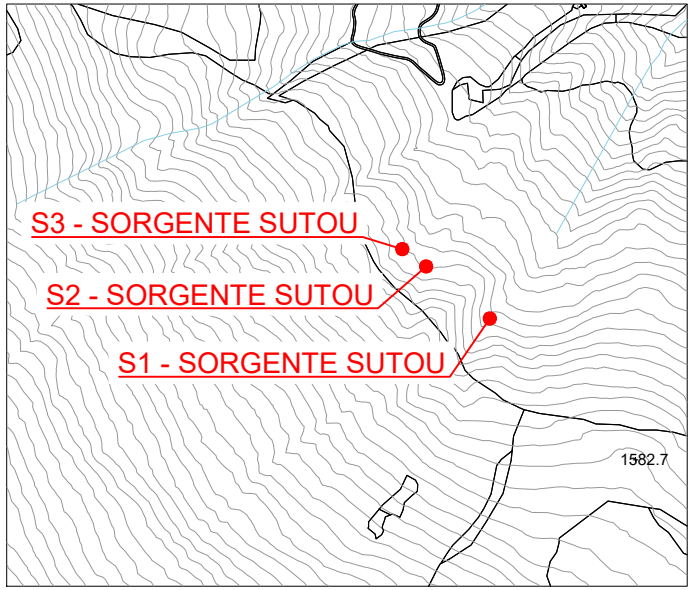

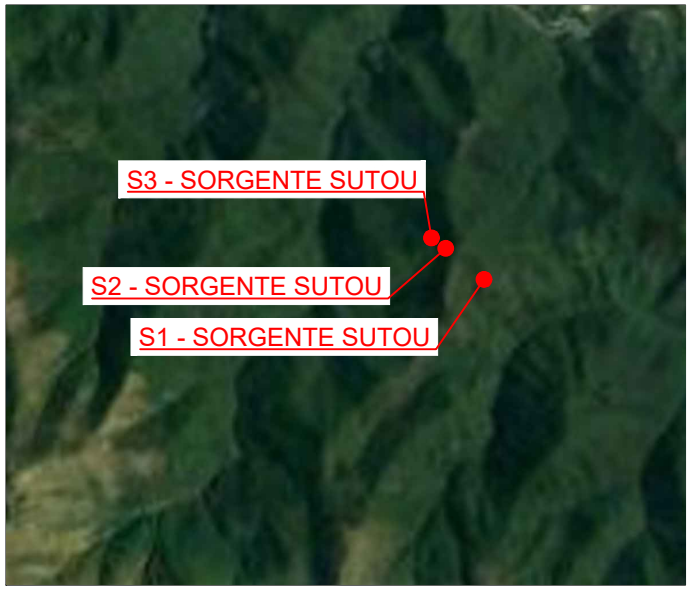

Comune
FRASSINO

Tipologia
Sorgente

Coordinate piane Gauss-Boaga
N=4933891.833 E=1362235.015

Coordinate geodetiche WGS84
φ= 44°32'42.1" λ= 7°15'55.3"

Quota s.l.m.
/

SORGENTE SUTOU - S1
Scala 1:100

PROSPETTO PIANTA

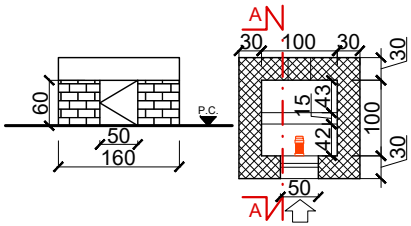

SEZIONE A-A

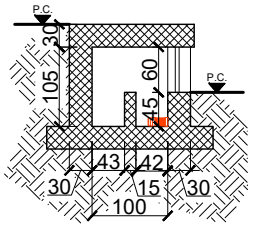



A TERMINI DI LEGGE CI RISERVIAMO LA PROPRIETA' DI QUESTA SCHEDA CON DIVIETO DI RIPRODURLO O RENDERLO NOTO A TERZI SENZA NOSTRA AUTORIZZAZIONE