A.L.A.C.
Acquedotto Langhe e Alpi Cuneesi S.p.a.

COMUNE DI VICOFORTE

RIDEFINIZIONE DELL' ATTRAVERSAMENTO AEREO DEL TORRENTE CORSAGLIA IN LOCALITA' CARTIERA MEDIANTE ATTRAVERSAMENTO IN SUBALVEO CONDOTTA ADDUTTRICE DN 450 mm

PROGETTO DEFINITIVO

ALLEGATO 7.3	RILIEVO IN SITO PROFILO LONGITUDINALE DELL'ALVEO E SEZIONI 05÷07
SCALA 1:200	

Il tecnico incaricato:
Studio Tecnico Dott. Ing. Alberto Fazio
Viale Vittorio Veneto, 33 - 12084 Mondovì (CN)
Tel. 0174/552328
e-mail: alberto@studiofazio.it

Codice: 1175

Scheda: 444

Data: Marzo 2021

Responsabile Unità Progettazione: Ing. Alberto Fazio — Responsabile dell'attività: Ing. Alberto Fazio

Unità di Progettazione: Ing. Chiara Sciolla, Ing. Linda Fazio

File: 1175_Rilievo_Sezioni

si riservano tutti i diritti di divulgazione e copia del presente documento senza nostra specifica autorizzazione

LEGENDA

- terreno esistente
- sponda destra esistente
- sponda sinistra esistente
- livello idrico per Q (Tr = 100 anni)
- livello idrico per Q (Tr = 200 anni)
- tubazione acquedotto esistente

PROFILO LONGITUDINALE ALVEO

SEZIONE 5

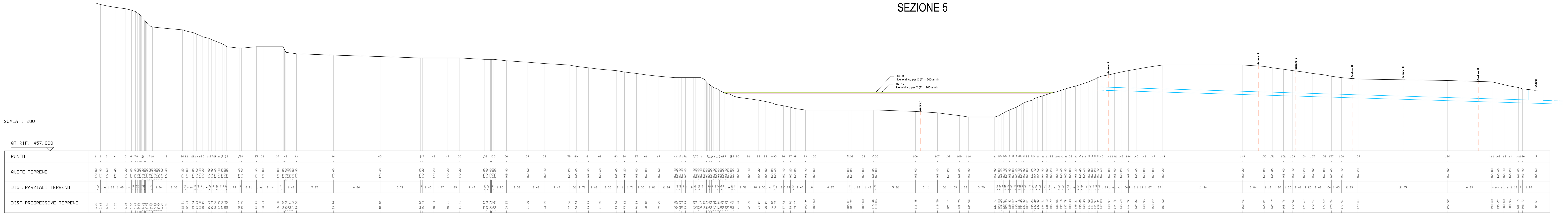

SEZIONE 6


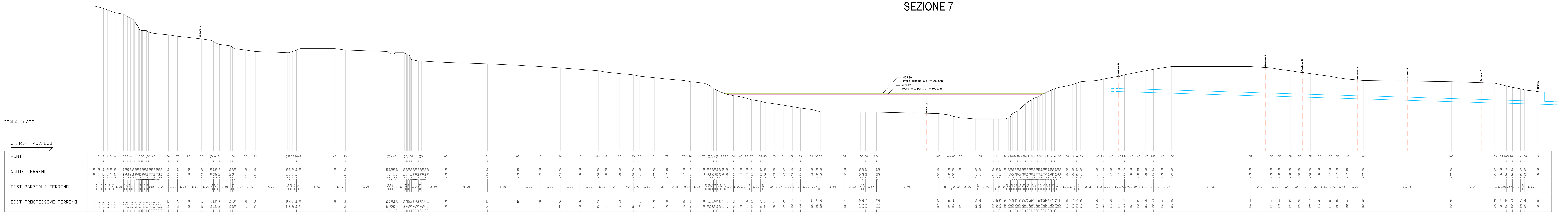
SEZIONE 7