

COMUNE DI SAMPEYRE
PIANO REGOLATORE GENERALE

(Approvato con D.G.R. n. 85-23946 del 11/10/1988)

VARIANTE SEMPLIFICATA RELATIVA AI LAVORI DI RIFACIMENTO ED ESTENSIONE RETE FOGNARIA A SERVIZIO DELLE FRAZIONI BECETTO, GRAZIANI E DURANDI CON REALIZZAZIONE NUOVO IMPIANTO DI DEPURAZIONE (ai sensi dell'art. 19, D.P.R. 327/01 e 17bis, c.6 L.R. 58/77 e succ. mod. ed int.)

TAV. 0. D.r. Legenda tavole di progetto P.R.G.

scala 1:2.000

ADOZIONE	D.C. NR.	DEL
PUBBLICAZIONE	DAL	AL
EFFICACIA DELLA VARIANTE CON	D.C. NR.	DEL

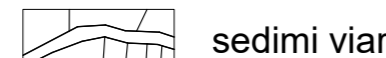
Sindaco:

Segretario Comunale:

Responsabile del Procedimento:

PROGETTO

Direttore tecnico e Progettista
Arch. Fabio GALLO



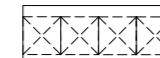
sedimi viari



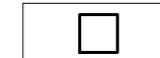
corsi d'acqua



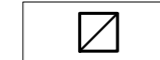
delimitazioni catastali



portici



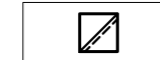
edifici



basso fabbricato / precario



basso fabbricato



capannone chiuso



portico



fabbricato diroccato



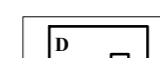
fabbricato speciale



edifici per il culto

*

immobile soggetto a norma specifica (vedi art.39 N di A)

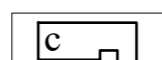


edifici in demolizione (vedi art.27 p.5 N di A)

edifici esistenti in zona impropria (vedi art.28 N di A)




a destinazione residenziale



a destinazione commerciale



a destinazione artigianale



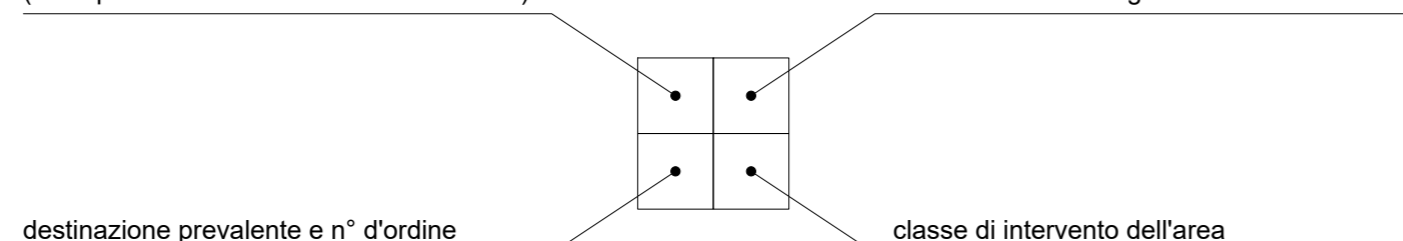
inutilizzati

n° aggregazione urbanistica e sue suddivisioni (corrisponde al n° di tavola in scala 1:2000)

n° d'ordine della borgata

destinazione prevalente e n° d'ordine


classe di intervento dell'area



DESTINAZIONI D'USO PREVALENTE	CLASSI DI INTERVENTO	RIF. ART. N.d.A.
r: residenziale	CIS complessi di interesse storico-artistico-ambientale	19
	CIA complessi di vecchio e recente impianto di interesse ambientale ma privi di interesse artistico	20
	CIE aree a capacità insediativa esaurita	13 - 21
	C aree di completamento	13 - 22
	NI aree di nuovo impianto	13 - 23
t.c.: terziario commerciale	EC esistente confermato	14 15 24
t.r.a.: terziario ricettivo - alberghiero	RC riordino e completamento	14 15 25
t.r.c.o.: terziario ricettivo - colonie	NI nuovo impianto	14 15 25
t.r.c.a.: terziario ricettivo - campings	EC esistente confermato	14 15 24
a.: artigianale piccolo industr.	RC riordino e completamento	14 15 25
p.a.: produttivo agricolo	NI nuovo impianto	14 15 25
d.: deposito		
e: agricolo		16
viabilità	viabilità esistente	17
	viabilità in progetto	
	percorsi pedonali esistenti ed in progetto	
	viale alberato	
impianti pubblici	aree per attrezzature e servizi di interesse comunale a: aree per l'istruzione b: aree per attrezzature di interesse comune c: aree destinate a verde attrezzato e non d: aree per parcheggi	12
	aree per impianti urbani e territoriali	
	recinzione impianto di depurazione introdotto con variante semplificata 2022	
	ambiti soggetti ad interventi di riqualificazione ambientale	37
	elementi strutturali e decorativi di interesse architettonico da salvaguardare	37

	aree a verde privato inedificabile	36 29
	fasce di rispetto da strade, corsi d'acqua e depuratori	17 28
	limite di rispetto cimiteriale	28
	limite comprensorio sciabile	39
	suddivisione tipologie aree sciabili:	
ASa	aree sciabili già attrezzate ed eventualmente interessate da interventi di ristrutturazione o di riordino	
ASpa	aree sciabili parzialmente attrezzate, destinate ad interventi di potenziamento e di completamento delle piste esistenti e delle infrastrutture connesse	
ASn	aree sciabili nuove	
AB	aree per bacini idrici per innevamento programmato	
	piste esistenti	
	piste da ampliare o migliorare ai fini della sicurezza	
	piste sci da fondo	
	impianti di risalita esistenti	
	impianti di risalita in progetto	
	impianto per l'innevamento programmato esistente	
	impianto per l'innevamento programmato di possibile realizzazione	
	altre piste programmate	
	itinerari sciistici	
	aree destinate all'esproprio	
	aree destinate all'occupazione temporanea	
	aree soggette a servitù	
SERVIZI - ATTREZZATURE - IMPIANTI		
	uffici amministrativi	
	scuola elementare	
	scuola media	
	museo-biblioteca-centro culturale	
	casa di riposo	
	verde attrezzato e non (sosta e gioco bimbi)	
	attrezzature sportive	
	parcheggi	
	autorimesse	
	rimessa trasporti pubblici	
	ENEL impianti per produzione energia elettrica	35
	SIP impianti telefonici	
	caserma carabinieri	
	croce rossa italiana	
	suddivisione area soggetta a strumento urbanistico esecutivo in comparti minimi di intervento	
	NS edifici o aree soggette a norma specifica	
	aree inedificabili per motivi geotecnici	
	edifici, monumenti, manufatti ed altri elementi classificati beni culturali ai sensi art. 10 D. Lgs. 42/04 s. m. e art. 24 L.R. 56/77 e s. m. i.	35
	edifici	
	manufatti e/o elementi singoli	
	edifici con vincolo L. 1089/39	* 34

SIMBOLOGIA PER ADEGUAMENTO P.A.I. - Art. 33 N.T.A.



Classe II



Classe II-IIIInd (Cn)



Classe III (indifferenziata)



Classe IIIa (FA)



Classe IIIa (FQ)



Classe IIIa (Ca)



Classe IIIa (Cp)



Classe IIIa (Ee)

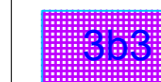
(Fascia di rispetto dei corsi d'acqua minimo 10 m.)




Classe IIIa (Ee)



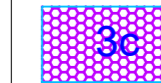
Classe IIIb2



Classe IIIb3



Classe IIIb4



Classe IIIc