



COMUNE DI SOMMARIVA BOSCO
Provincia di Cuneo



PROGETTO DEFINITIVO

OGGETTO: **REALIZZAZIONE NUOVA VASCA
DELL'ACQUEDOTTO IN VIA XXV APRILE**

COMMITTENTE: **TECNOEDIL S.p.a.**
Via Vivaro n. 2
12051 Alba (CN)



TAVOLA 1

Estratto di CTR scala 1:5000
Estratto catastale scala 1:2000
Estratto di P.R.G.C. scala 1:2000
Vista aerea scala 1:2000

IL COMMITTENTE
(Tecnoedil S.p.a.)

IL PROGETTISTA
(Borgna Ing. Claudio)

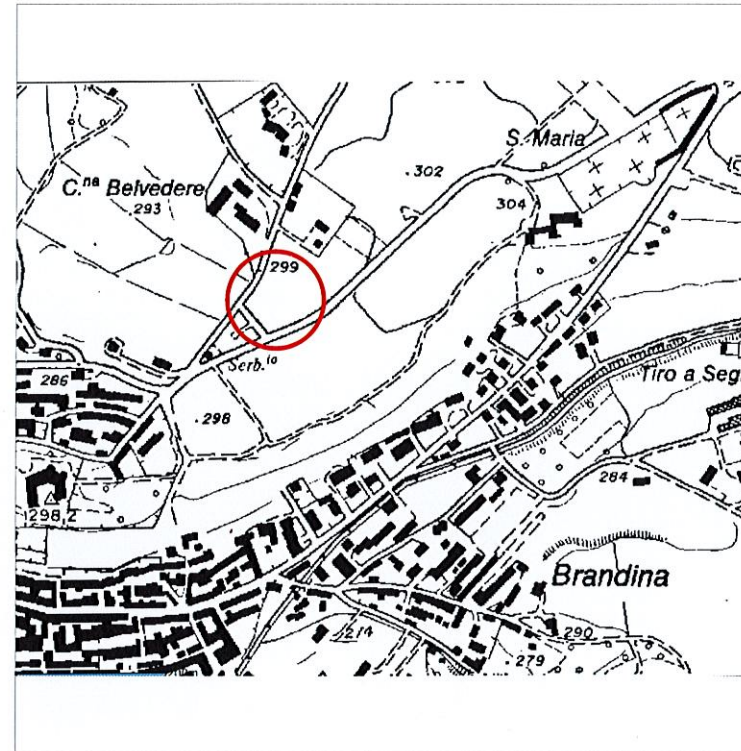
Alba, gennaio 2018

Studio di ingegneria
borgna ing. claudio

C.so Europa n. 73/b Alba (CN)
C.F. BRG CLD 511R02 A1390
P.I. 00211760043
tel. 0173 280661 - fax 0173 288364
e-mail: borgnaclaudio.studio@gmail.com

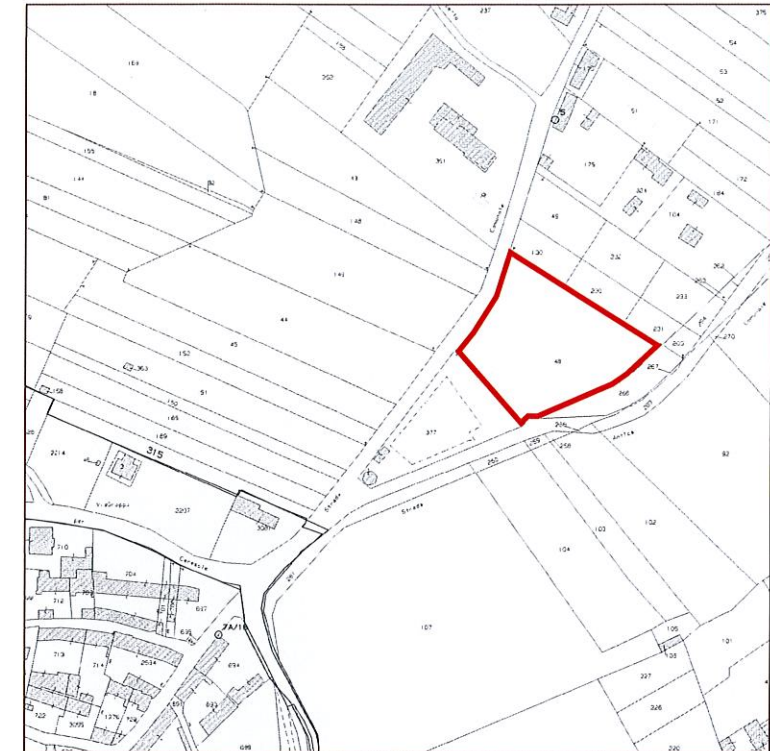
○ ◊ Individuazione area di intervento

Estratto di C.T.R.



Scala 1:5000

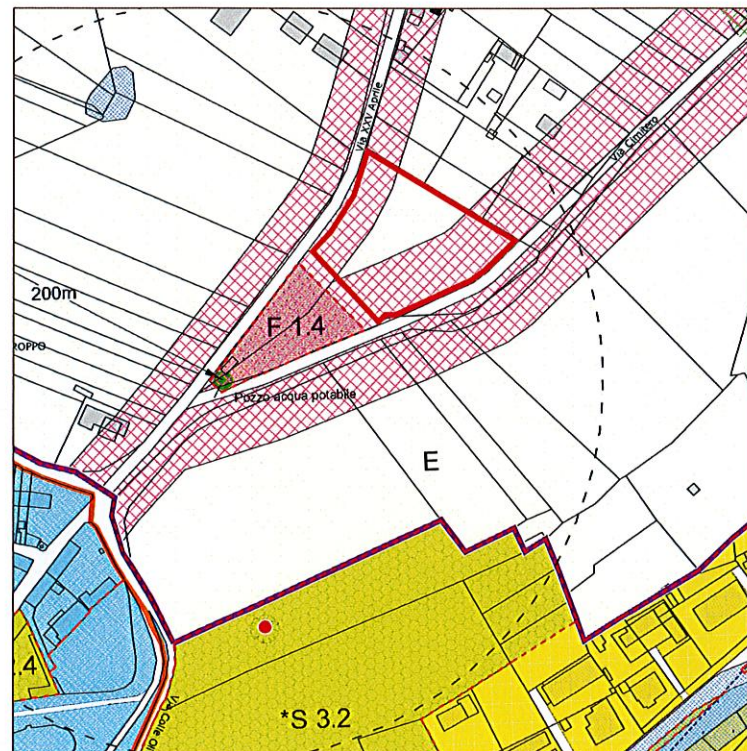
Estratto Catastale



Comune di SOMMARIVA del BOSCO - Fg. 33 mappale 48

Scala 1:2000

Estratto di P.R.G.C.



Scala 1:2000

Legenda

Temi di base

- Perimetro territorio urbanizzato ed urbanizzando
- E Zona agricola
- F Zone per infrastrutture tecnologiche e di interesse generale

Vincoli

- Tratti viari: fasce di rispetto ed allineamenti (D.M. 1444/68, D.M. 1404/68 e Nuovo Codice della Strada)
- Corsi d'acqua ed invasi: fasce di rispetto ed allineamenti L. 431/85 e L.R. 56/77 e s.m.i.
- Pozzo acqua potabile: fascia di rispetto L.R. 56/77 e s.m.i.

Vista aerea



Fonte Pagine Gialle Visual

Scala 1:2000