

COMUNE DI BENE VAGIENNA

SPORTELLO UNICO PER L'EDILIZIA

VERBALE DELLA COMMISSIONE LOCALE PER IL PAESAGGIO n. 2019/25

Il giorno 14/01/2019 alle ore 11.30, in BENE VAGIENNA, presso la sede municipale, si è riunita la Commissione Locale per il Paesaggio, convocata nelle forme di legge.

	Presente	Assente
OREGLIA LUCIANO Segretario	X	
Arch. MILANI Filippo Presidente	X	
Arch. GIRARD Andrea Membro	X	
Dott. CALANDRI Marco Membro		X

Il Sig. OREGLIA arch. LUCIANO, assume le funzioni di Segretario della Commissione.

Riconosciuto legale il numero degli intervenuti, il sig. MILANI arch. Filippo, in qualità di Presidente, assume la presidenza e dichiara aperta la seduta per la trattazione degli oggetti di cui entro.

LA COMMISSIONE

Visti gli strumenti urbanistici comunali e l'attuale legislazione nazionale e regionale in materia edilizia ed in particolare il P.R.G.C. e le successive Varianti approvate od adottate:

HA EMESSO LE SEGUENTI DECISIONI

Autorizzazione Paesaggistica Semplificata n. 1/2019

Vista la domanda prot. n° 2019/00294 del 10/01/2019, intesa ad ottenere il rilascio di AUTORIZZAZIONE PAESAGGISTICA SEMPLIFICATA relativa ai lavori di **Interventi di potenziamento del depuratore comunale** (• Realizzazione nuovo punto di misurazione della portata sul collettore scolmatore• Installazione nuovo rotostaccio alloggiato su struttura in c.a.;• Conversione del primo e del secondo comparto di ossidazione totale esistenti in vasche di denitrificazione;• Svuotamento e pulizia dell'esistente comparto di chiarificazione e conversione in vasca di ossidazione;• Realizzazione di nuova vasca di ossidazione in adiacenza all'esistente comparto biologico;• Realizzazione nuovo locale soffianti e relative tubazioni;• Realizzazione nuovo sedimentatore secondario;• Aumento della volumetria utile per la disinfezione • Adeguamento dell'impianto elettrico in virtù delle nuove utenze installate;• Adeguamento dell'impianto di terra;• Adeguamento e posa dei relativi collegamenti idraulici. In LOCALITA' MOLINO in mappa al Catasto Urbano foglio 31 mappali 203-67 e Catasto Urbano foglio 31 mappali 245-246 presentata dalla società MONDO ACQUA S.P.A.;

Esaminato il progetto tecnico allegato alla domanda redatto dall'Ing. SAGLIETTO FABRIZIO;

Visto il vigente P.R.G.C. e le relative varianti adottate in salvaguardia;

Visto il vigente Regolamento Edilizio;

Vista la relazione del Responsabile del Procedimento;

A seguito di votazione dei Membri, resa nei modi previsti dalla Legge, favorevoli n. 2, contrari n. 0 (contrari i Membri _____);

LA COMMISSIONE ESPRIME PARERE:

- FAVOREVOLE** al rilascio di AUTORIZZAZIONE PAESAGGISTICA SEMPLIFICATA per l'esecuzione di quanto previsto dal progetto di cui sopra, in quanto conforme alle vigenti disposizioni regolamentari e normative in materia ambientale, alle seguenti condizioni:


Sia realizzata una cortina verde sui lati nord-ovest e sud-ovest
CON CARPINO BIANCO VARIETA' FASTIGIATA O SIEPE DI BIANCOSPINO.

- CONTRARIO** al rilascio di AUTORIZZAZIONE PAESAGGISTICA SEMPLIFICATA per l'esecuzione di quanto previsto dal progetto di cui sopra, per i seguenti motivi:

- RINVIO** dell'esame del progetto di cui sopra non essendo possibile una valutazione della conformità alle norme regolamentari vigenti per la mancanza degli elementi in seguito specificati:


Del che si è redatto il presente verbale composto da numero 1 scheda, che
previa conferma viene sottoscritto.

IL PRESIDENTE




A handwritten signature in black ink, appearing to be 'M. Rossi', written over a horizontal line. A vertical line extends downwards from the signature towards the 'I MEMBRI' section.

I MEMBRI



A handwritten signature in black ink, appearing to be 'G. Rossi', written over a horizontal line.

IL SEGRETARIO DELLA COMMISSIONE



A large, stylized handwritten signature in black ink, appearing to be 'M. Rossi', written over a horizontal line.