COROGRAFIA
SCALA 1:2000

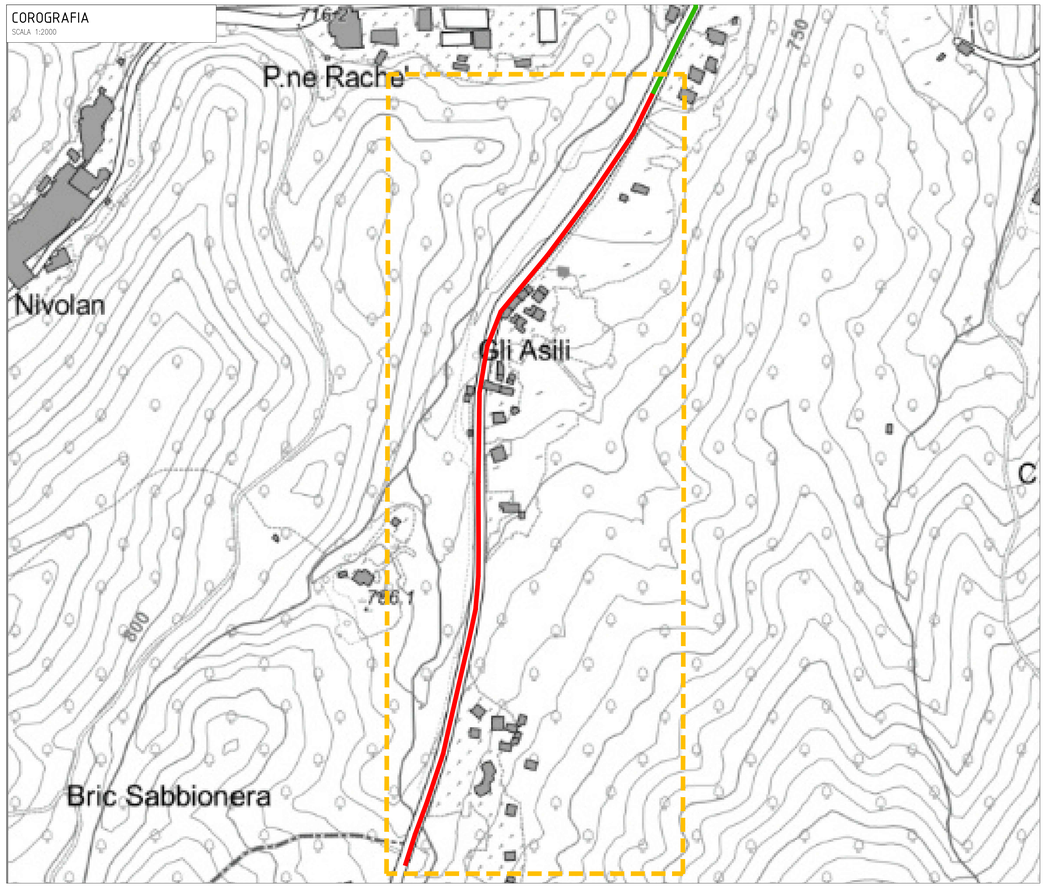

ORTOFOTO

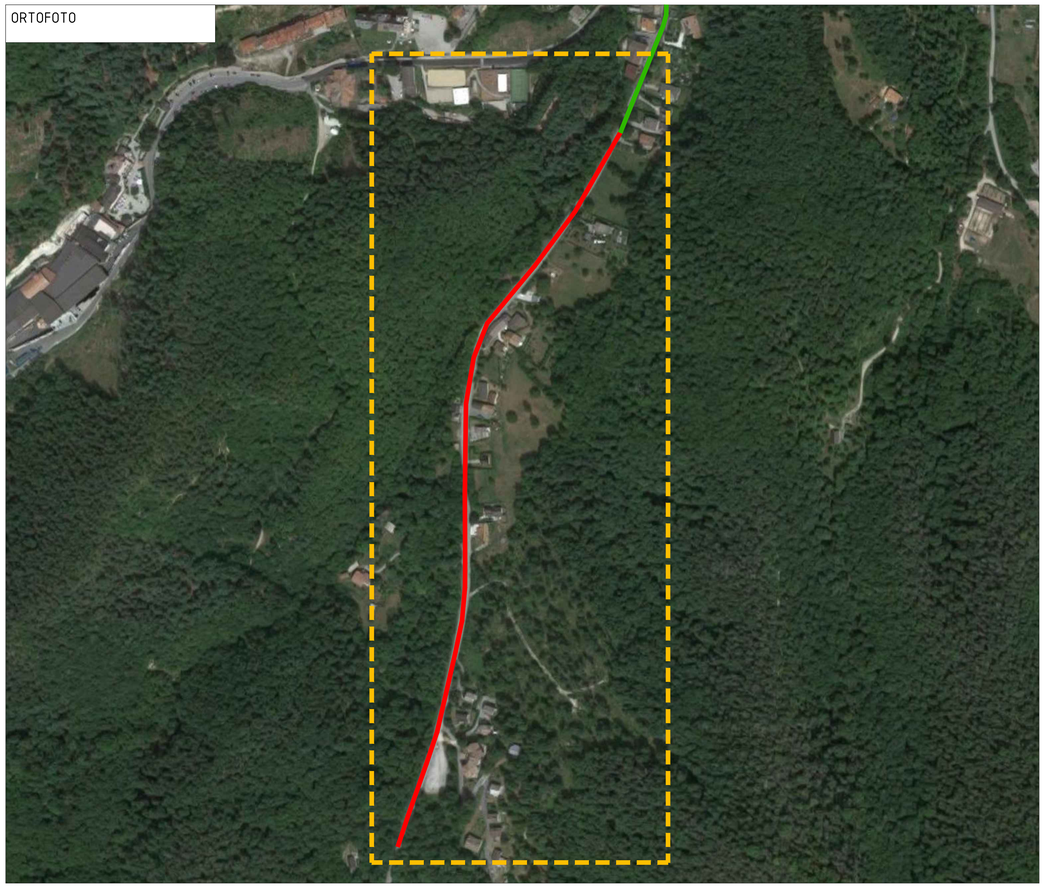

KEY PLAN

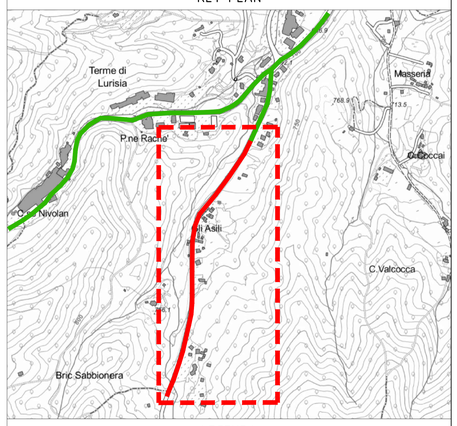

LEGENDA

- Rete gas in progetto
- Rete gas esistente
- Area di interesse

- Corso d'acqua, torrenti, rii
- Annucleamenti rurali
- Aree a capacità insediativa esaurita di recente edificazione
- Aree di completamento
- Fascia di rispetto da corsi d'acqua
- Fascia di rispetto da viabilità

ESTRATTO MAPPA CATASTALE
SCALA 1:2000

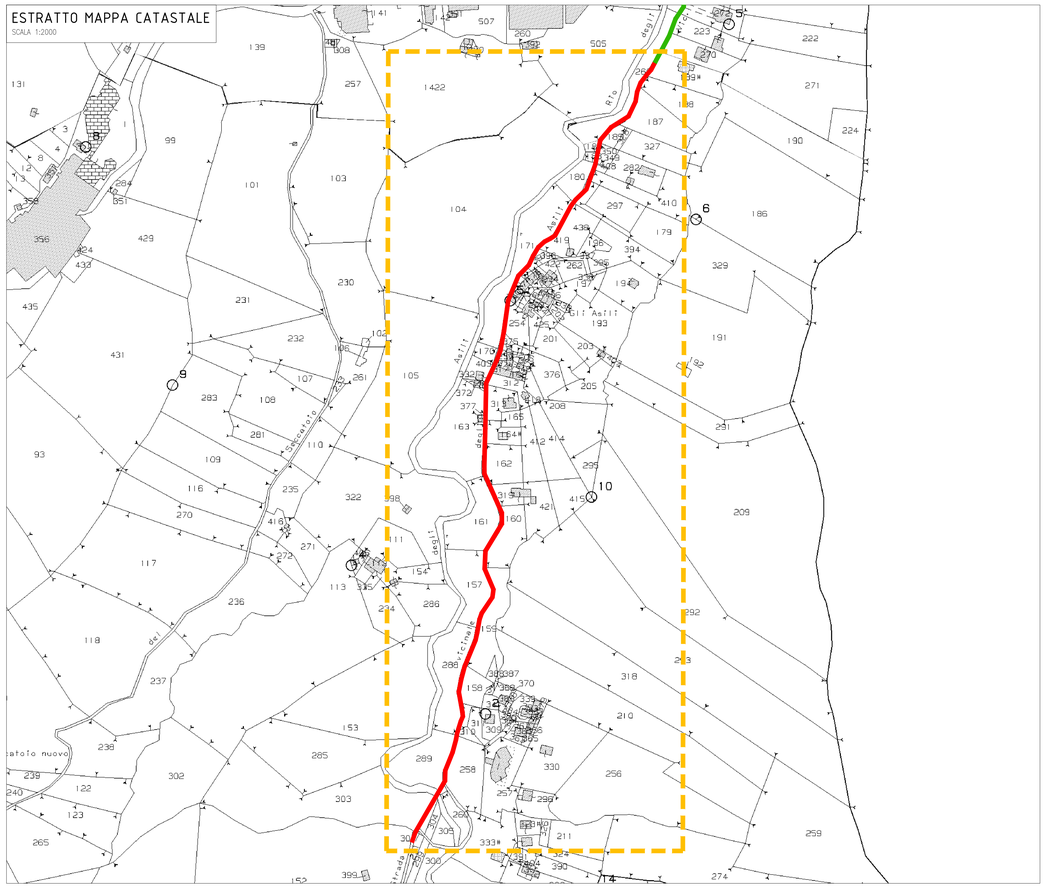

ESTRATTO P.R.G.
SCALA 1:2000

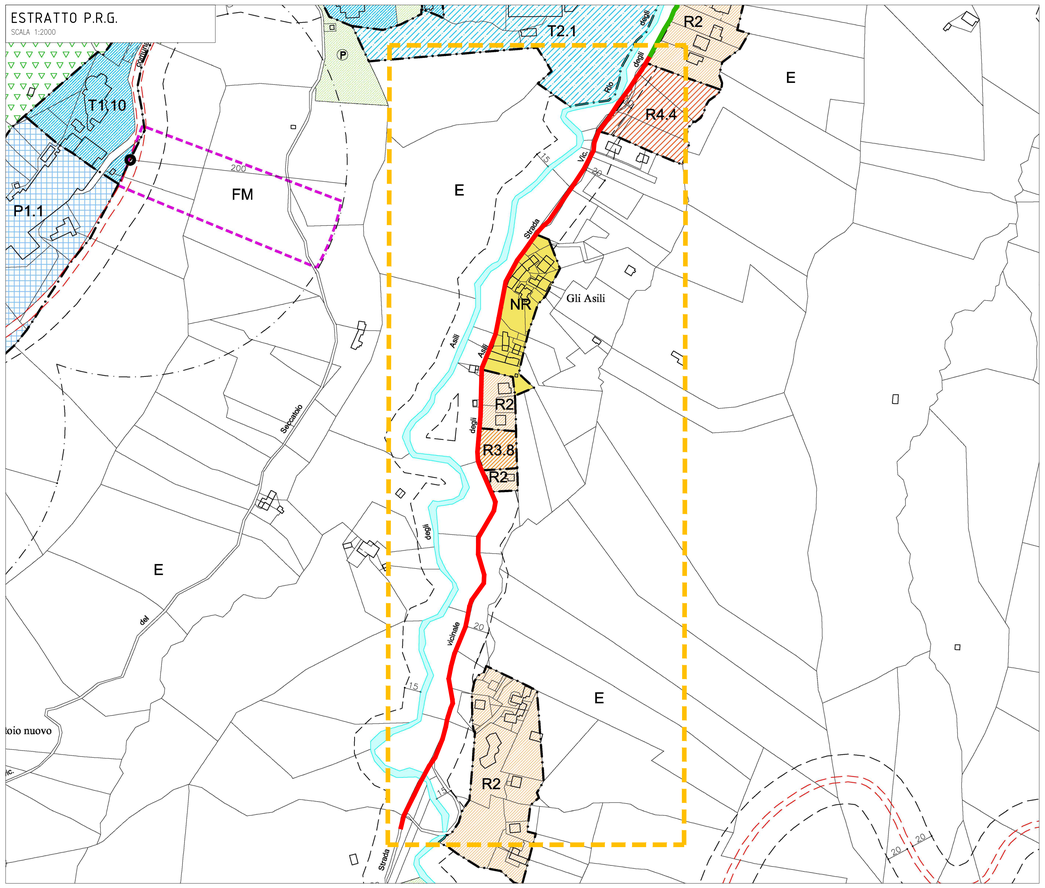

GEOPAVIA

Progettista:
Geom. Alberto Gatti
Collegio Geometri di Pavia
Albo n. 2235

Unità Responsabile della Progettazione
REALINP PIAO

Progetto n°:
19-015-3E-0D-004190
WBS: ST.04.I0118.02.6186
Allegato n°: 2

Nome file: All.2 19-015-3E-0D-004190 Inquadramento territoriale.pdf

Formato: A0 Scala: 1:2000

Rev.	G.	M.	A.	Redatto	Controllato	Approvato
00	12	04	19	M. Milani	G. Maurelli	A. Gatti

Descrizione: Emissione per commenti/approvazione

Committente:
Italgas Reti

Comune di Roccaforte Mondovì (CN) - Loc. Lurisia, Via Valle Asili
PROGETTO ESECUTIVO

Estensione rete B.P.
Inquadramento territoriale

Il presente elaborato è di proprietà aziendale - La società tutelerà i propri diritti a termini di legge.