PLANIMETRIA RETE GAS

SCALA 1:500

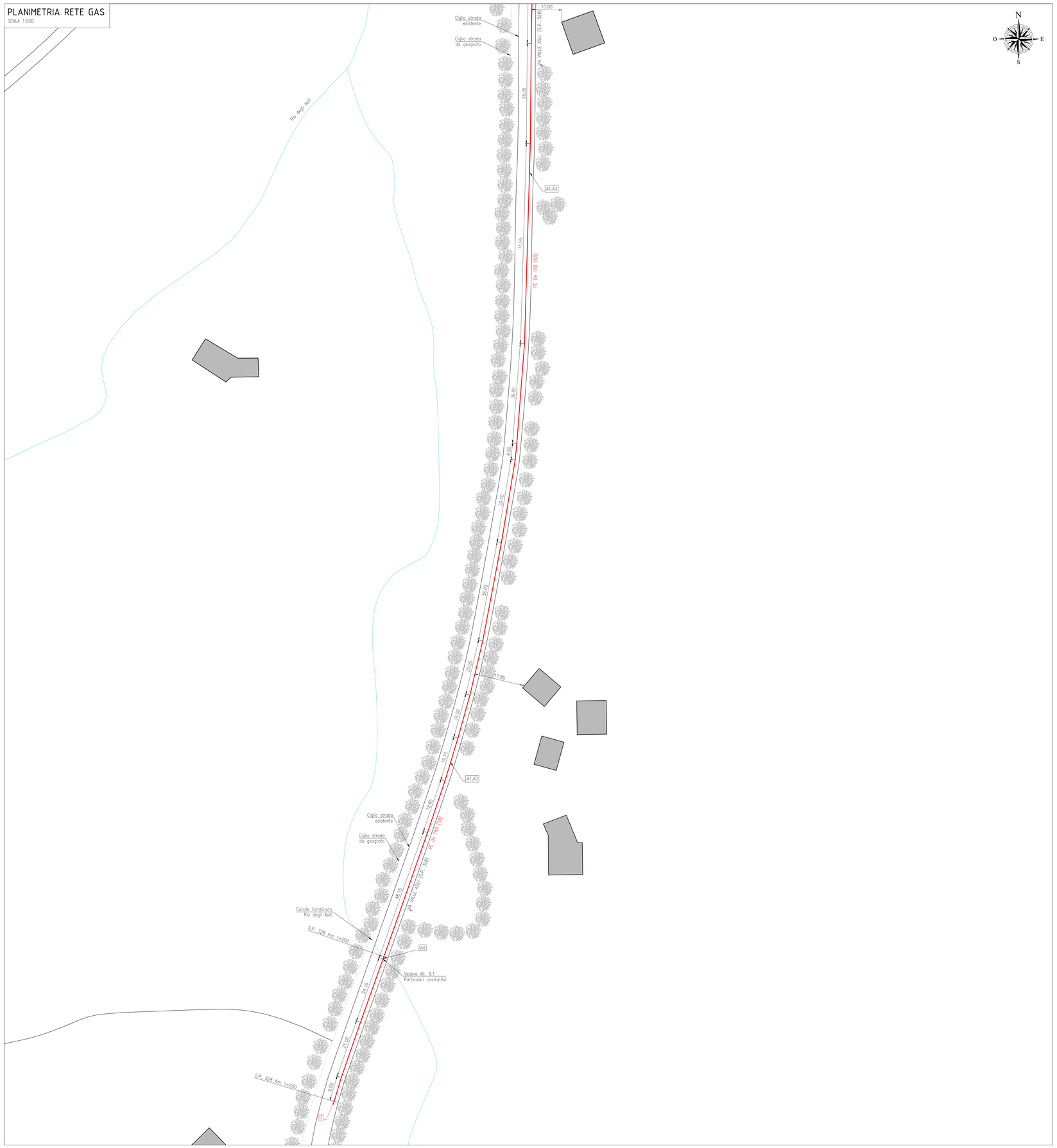

TABELLA INTERFERENZE

N.	COMUNE	TIPO INTERFERERENZA	LUNGH. [m]	MATERIALE	De/DN [mm]	INTERVENTO PROPOSTO
A1	Roccaforte Mondovì (CN)	Rete fognaria	655.00	PE	180	Parallelismo (M.T.O. sez. 10.1.1.4)
A2	Roccaforte Mondovì (CN)	Rete elettrica M.T.	–	PE	180	Sottopasso (M.T.O. sez. 10.1.4.1)
A3	Roccaforte Mondovì (CN)	Rete elettrica M.T.	538.00	PE	180	Parallelismo (M.T.O. sez. 10.1.4.2)
A4	Roccaforte Mondovì (CN)	Rio degli Asili	–	PE	180	Sovrappasso (M.T.O. sez. 10.1.1.2)

KEY PLAN

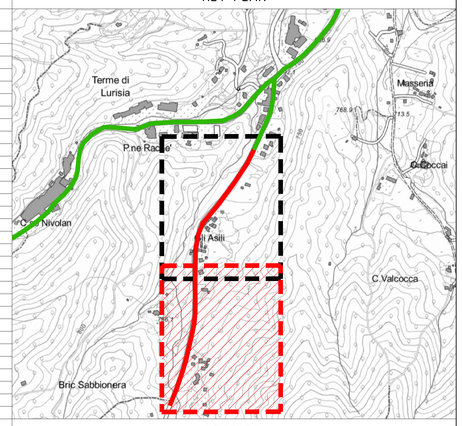

ORTOFOTO

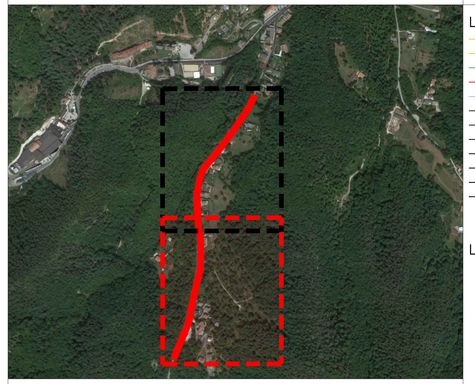

LEGENDA

LEGENDA RETE GAS

- Tubazione abbandonata/dismessa
- Tubazione da sostituire
- Tubazione esistente
- Tubazione in progetto
- Allacciamento esistente
- B.P. ($P_{max} \leq 0.04$ bar, VII Specie)
- M.P.A ($0.04 < P_{max} \leq 0.5$ bar, VI Sp.)
- M.P.B ($0.5 < P_{max} \leq 1.5$ bar, V Sp.)
- M.P.B ($1.5 < P_{max} \leq 5$ bar, IV Sp.)
- M.P.C ($5 < P_{max} \leq 12$ bar, III Sp.)
- A.P. ($12 < P_{max} \leq 24$ bar, II Sp.)
- A.P. ($P_{max} > 24$ bar, I Specie)

LEGENDA SIMBOLOGIA

- Impianto prelievo riduzione misura (IPRM)
- Impianto riduzione intermedia (IRI)
- Gruppo di riduzione industriale (GRFI)
- Gruppo di riduzione finale (GRF)
- Gruppo di riduzione utenza (GRU)
- Organo di intercettazione in pozzetto
- Giunto di transizione ACC/PE
- Riduzione di diametro
- Giunto dielettrico
- Allacciamento di utenza
- Punto di scarico
- Curva verticale

LEGENDA NUMERAZIONI

- X — Numerazione punti di rete
- AX — Numerazione interferenze

ELENCO MATERIALI

PUNTO DI RETE	DESCRIZIONE	QUANTITA'	SPECIFICA ITALGAS	CODICE MATERIALE
1	Collegamento in linea in ACC DN 150	–	–	–
2	Raccordo di transizione ACC DN 150/PE De 180 (S8)	1	S.T.V.F.C. 1800300	1786292
3	Fondello PE De 180 (S8)	1	S.T.V.F.C. 1800300	1876042

TUBAZIONE STRADALE

DA PUNTO DI RETE	A PUNTO DI RETE	DESCRIZIONE	QUANTITA' [m]	SPECIFICA ITALGAS	CODICE MATERIALE
1	2	ACC DN 150	1.00	S.T.V. 15AA300	1526446
2	3	PE De 180 (S8)	748.85	S.T.V.F.C. 1627300	1627042
Totale			749.85		

NOTE E INDICAZIONI

- Tutte le quote sono espresse in metri tranne ove espressamente specificato.
- Il contenuto delle planimetrie, per quanto riguarda i sottoservizi, ha valore indicativo. Sarà quindi opportuno operare con la massima cautela in fase di scavo al fine di arrecare il minimo danno qualora ci si imbatta in questi.
- Le interferenze con altri sottoservizi presenti nel sottosuolo verranno trattate come previsto sul Manuale Tecnico Operativo Italgas. Laddove non risulti possibile mantenere le distanze minime rispetto agli altri sottoservizi, si proteggerà la tubazione in progetto mediante posa di tubo guaina in PVC (si veda M.T.O.).
- Il Comune di Roccaforte Mondovì informa del fatto che la realizzazione dell'estensione rete in progetto avverrà contestualmente alla posa della rete fognaria: il ripristino della sede stradale è già ricompreso nei lavori previsti per la posa della nuova fognatura, pertanto Italgas ne sarebbe esonerata. In accordo con questa, non vengono contabilizzati nel presente progetto i ripristini definitivi del manto d'usura, la sigillatura del manto di usura e la fresatura del manto di usura esistente. Resta inteso che le modalità di rinterro e ripristino seguiranno le prescrizioni tecniche della Provincia di Cuneo.

GEOPAVIA

Progettista:
Geom. Alberto Gatti
Collegio Geometri di Pavia
Albo n. 2235

Unità Responsabile della Progettazione
REALINP PIAO

Progetto n°:
19-015-3E-0D-004190
WBS: ST.04.I0118.02.6186
Allegato n°: 3.2

Name file:	M.3.2.19-015-3E-0D-004190 Planimetria rete gas.pdf						
Formato:	A0	Scala:	1:500	Descrizione: Emissione per commenti/approvazione	00	12	04	19	M. Milani	G. Maurelli	A. Gatti
				Comm.:	Rev.	G.	M.	A.	Redatto	Controllato	Approvato

Committente:
Italgas Reti

Comune di Roccaforte Mondovì (CN) - Loc. Lurisia, Via Valle Asili

PROGETTO ESECUTIVO

Estensione rete B.P.
Planimetria rete gas

Il presente elaborato è di proprietà aziendale - La società tutelerà i propri diritti a termini di legge.