acda
azienda cuneese dell'acqua spa

AUTORITÀ D'AMBITO n° 4 CUNEESE

Comuni di Lesegno e Mombasiglio

Lavori di ripristino attraversamenti del torrente Mongia
condotta di adduzione della sorgente Cava

Livello di progettazione:	**PROGETTO ESECUTIVO**
Oggetto elaborato:	**Corografia - Planimetria Catastale - Particolari intervento in Mombasiglio**

Progetto:

acda azienda cuneese dell'ACQUA spa
Sede Legale: Corso Nizza 88 - 12100 Cuneo
Tel. 0171.326711 - fax 0171.326710
Partita IVA: 02468770041
Capitale sociale € 5.000.000
e-mail: acda@acda.it

Progettazione: (Ordine Ingegneri di Cuneo n° A1886)	Dott. Ing. Fabio Monaco
Responsabile del Unico del Procedimento	Dott. Ing. Roberto Beltritti

COMMESSA	Livello di progetto	Categoria di progetto	Tipo di elaborato	N. elaborato	REV.	DATA	SCALA / E
SC00443	**ES**	**GE**	**DW**	**03**	**00**	**19.07.2019**	**varie**

REV.	Descrizione:	DATA:	Redatto da:	Verificato da:	Approvato da:
00	EMISSIONE per consegna PROGETTO ESECUTIVO	19.07.19	A. Dutto	F. Monaco	R. Beltritti

Questo elaborato è di proprietà dell'ACDA, qualsiasi divulgazione o riproduzione anche parziale deve essere espressamente autorizzata
Acda azienda cuneese dell'acqua spa
Sede Legale: Corso Nizza 88 - 12100 CUNEO - Tel. 0171.326711 - Fax 0171.326710 - e-mail: acda@acda.it
Capitale sociale € 5.000.000 - Partita IVA 02468770041

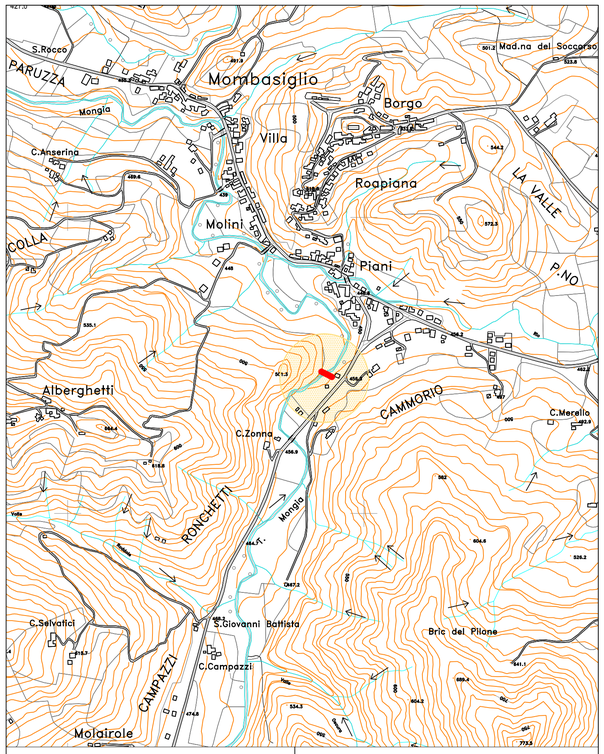

Estratto di C.T.R.
Sezioni 210160 - 227040
scala 1:10.000

LEGENDA	
→	CORSI D'ACQUA
	CONDOTTA IN PROGETTO
	AREA INTERVENTO

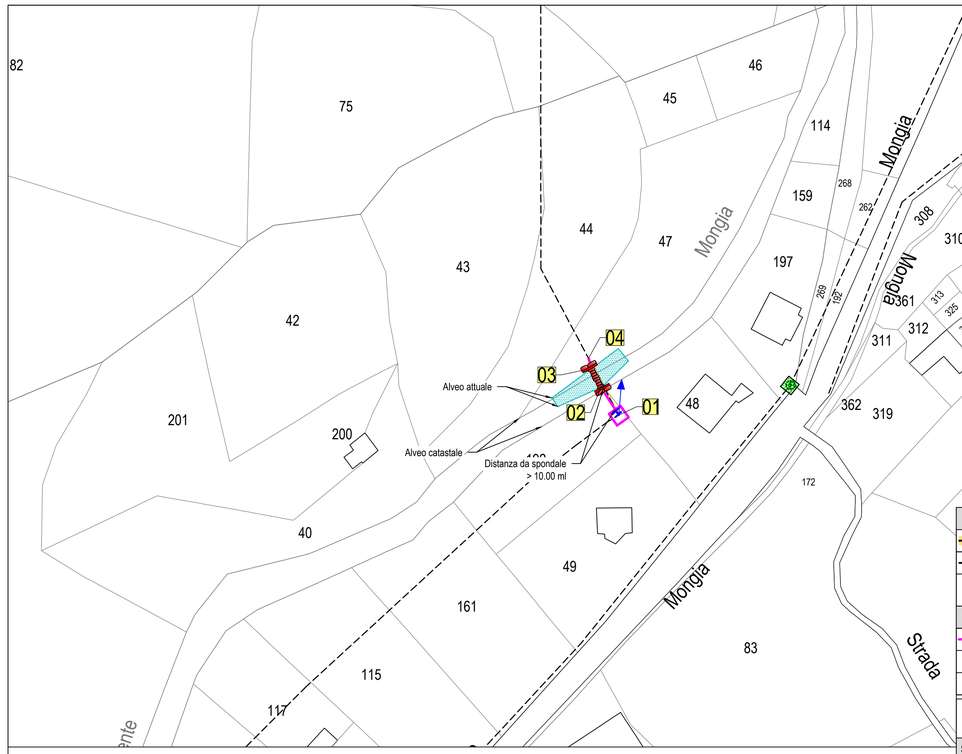

ESTRATTO CATASTALE
Comune di MOMBASIGLIO - Foglio 17
scala 1:1.000

Oggetti della rete ESISTENTI	
	Condotta da eliminare
	Rete acquedotto esistente
	Pozzetto esistente
Oggetti della rete IN PROGETTO	
	POLIETILENE De 125 mm
H	Saracinesca interrata tipo PAVA
→	Scarico

QUADRO RIASSUNTIVO INTERVENTI

SEZ.	COLLOCAZ.	SCAVO	LUNGH. TRATTO	MATERIALE	DIAM.
1-2	Mombasiglio	scarpata	5.00 m	Pead PN 16	De 160 mm
2-3	Mombasiglio	alveo Mongia	15.00 m	Pead PN 16	De 160 mm
3-4	Mombasiglio	scarpata	5.00 m	Pead PN 16	De 160 mm
	LUNGHEZZA TOTALE		25.00 m	Pead PN 16	De 160 mm

PARTICOLARE SCOGLIERA INTASATA

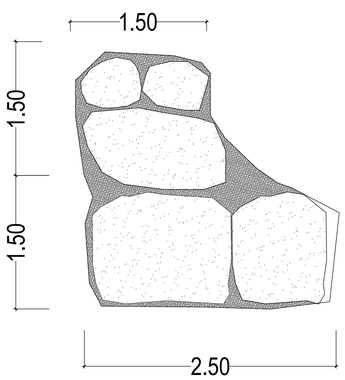

PARTICOLARE ATTRAVERSAMENTO TORRENTE MONGIA

Pianta - scala 1:200

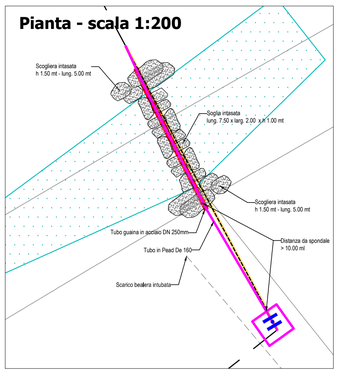

Sezione trasversale - scala 1:100

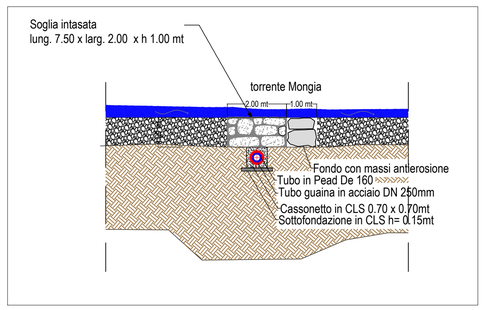
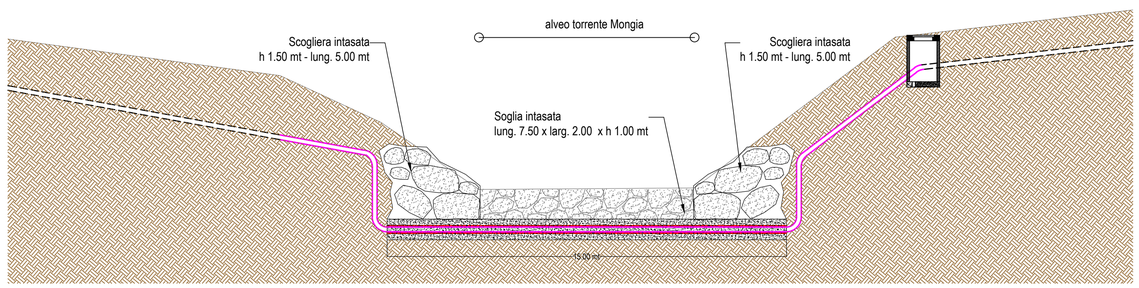
Sezione longitudinale - scala 1:100