INTERFERENZA - RIO BRANZOLA -

PLANIMETRIA GENERALE - Estratto C.T.R. Comune di Mondovì
- Scala 1:500 -

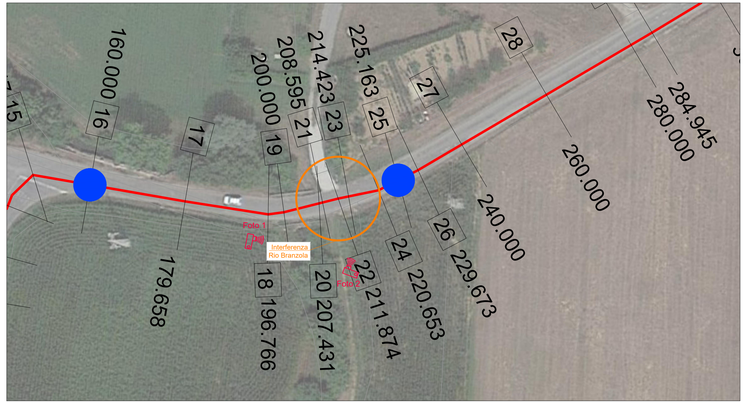

ATTRAVERSAMENTO - RIO BRANZOLA -

Foto 1

Foto 2

INGRANDIMENTO PLANIMETRICO
- Scala 1:50 -

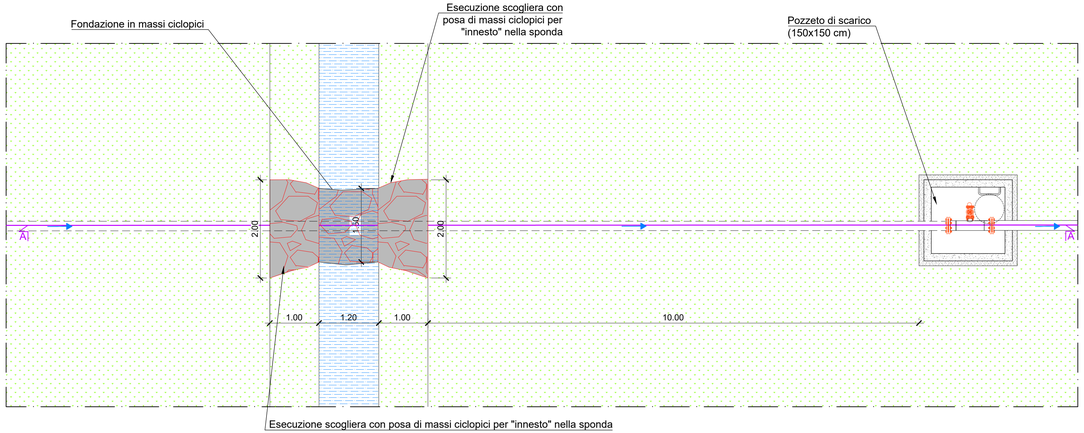

SEZIONE LONGITUDINALE
RIO BRANZOLA ATTRAVERSAMENTO
CONDOTTA FOGNARIA IN PRESSIONE
- Scala 1:50 -

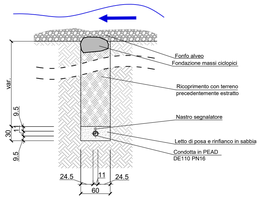

SEZIONE TRASVERSALE A-A
RIO BRANZOLA ATTRAVERSAMENTO
CONDOTTA FOGNARIA IN PRESSIONE
- Scala 1:50 -

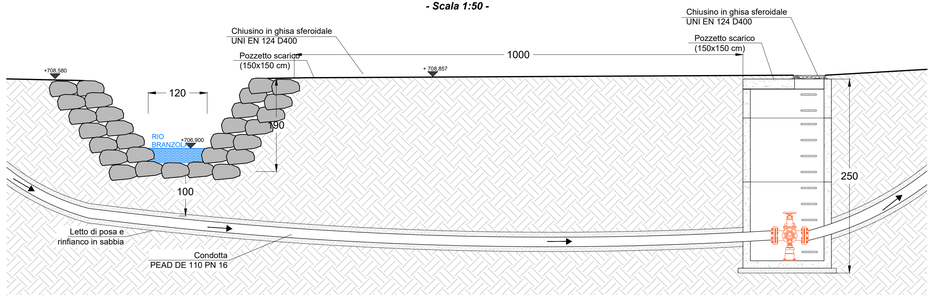

REGIONE PIEMONTE

REGIONE PIEMONTE
PROVINCIA DI CUNEO
COMUNE DI VILLANOVA MONDOVÌ
COMUNE DI MONDOVÌ

AUTORITÀ D'AMBITO n° 4 CUNEESE

DISMISSIONE DEPURATORE LOCALITÀ BRANZOLA E COLLETTAMENTO AL COLLETTORE FOGNARIO FRAZ. MERLO DI MONDOVÌ

PROGETTO DEFINITIVO

COMMITTENTE

MONDO ACQUA S.p.A.
Via Venezia, 6/B - 12084 MONDOVÌ (CN)
tel. +39 0174.554461

IL PROGETTISTA

SAGLIETTO ENGINEERING S.r.l.
Corso Giolitti, 36 - 12100 CUNEO (CN)
tel. +39 0171.698381 - fax +39 0171.600599
sagliettoengineering@pec.it

Dott. Ing. Fabrizio Saglietto

ORDINE DEGLI INGEGNERI
PROVINCIA DI CUNEO
Ing. Fabrizio Saglietto
N.1061

DESCRIZIONE

PARTICOLARE ATTRAVERSAMENTO RIO

DATA	SCALA				ALLEGATO
12/03/2021	varie				3.6
COMMESSA	livello	categoria	tipologia	revisione	
2018_029	PD	PC	DWG	01	

REV.	DATA	DESCRIZIONE	REDATTO	CONTROLLATO	APPROVATO
01	12/03/2021	INTEGRAZIONE CONFERENZA SERVIZI	CI.NI	BH.FR.	SA.FA.
00	09/02/2021	INTEGRAZIONE CONFERENZA SERVIZI	CI.NI	BH.FR.	SA.FA.

A TERMINI DI LEGGE CI RISERVIAMO LA PROPRIETA' DI QUESTO ELABORATO CON DIVIETO DI RIPRODURLO O RENDERLO NOTO A TERZI SENZA LA NOSTRA AUTORIZZAZIONE

PRODOTTO CONFORME AI REQUISITI ISO 9001:2015, ISO 14001:2015 E ISO 45001:2018 VALUTATI DA BUREAU VERITAS ITALIA S.P.A. E COPERTO DAI CERTIFICATI N° IT283856, N° IT250310/UK-1 E IT300072