


D.P.G.R. 05/03/2001 N.4/R
D.P.G.R. 29.07.2003 n. 10/R e s.m.i.
CONCESSIONE PREFERENZIALE PER DERIVAZIONE ACQUE
SOTTERRANEE

**VARIANTE SOSTANZIALE ALLA DERIVAZIONE DI
CONCESSIONE PREFERENZIALE DI POZZO AD USO
IDROPOTABILE
PROGETTO DEFINITIVO ESECUTIVO DI CHIUSURA**

Conc. Pret. CN003163
Codice univoco: CNP14072 - Pozzo "Chicchigneto"



ALPI Acque S.p.A.
Piazza Dante, 3
12026 Fossano (CN)
Via Cavallotti, 5
12026 Savigliano (CN)

OGGETTO Stato di fatto / progetto di chiusura
Inquadramento geografico

PROGETTAZIONE

STUDIO DI GEOLOGIA APPLICATA ACTIS-GRIGNETTO
Corso Ben 489 - 12051 - ALBA (CN) - Tel 0173-244019
michele@actisgrignetto.it

PROFESSIONISTA INCARICATO

Dott. Geol. Michele Actis-Grignetto

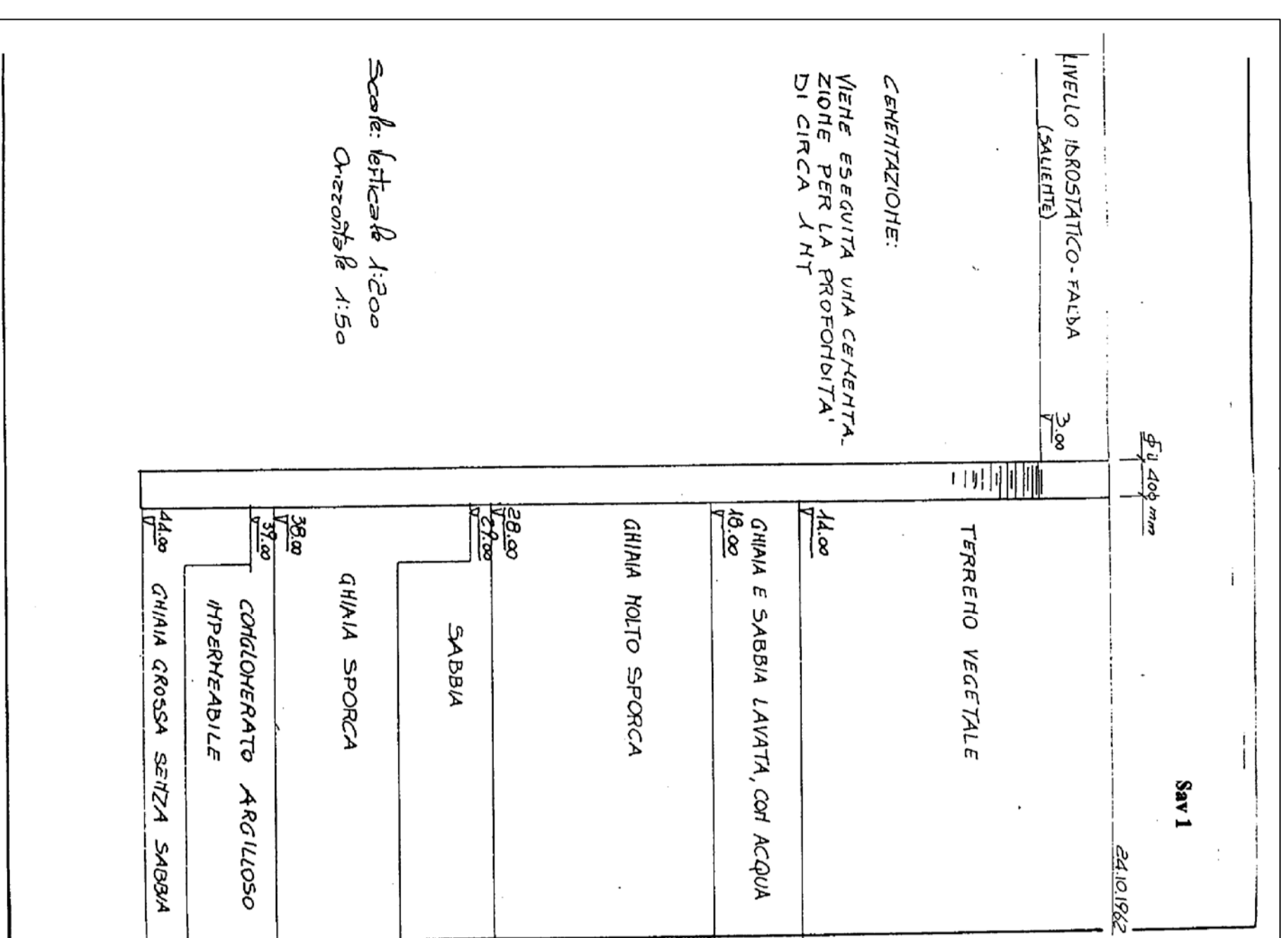
COLLABORATORE

Dott. Fabrizio Scaronne

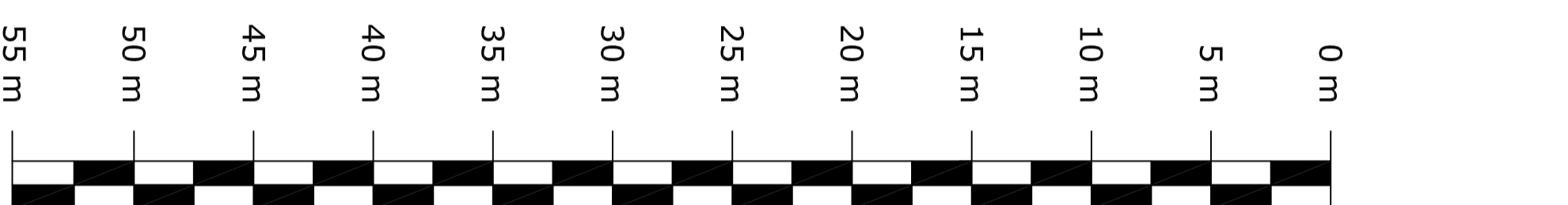
DATA

Marzo 2020

Stratigrafia Originale



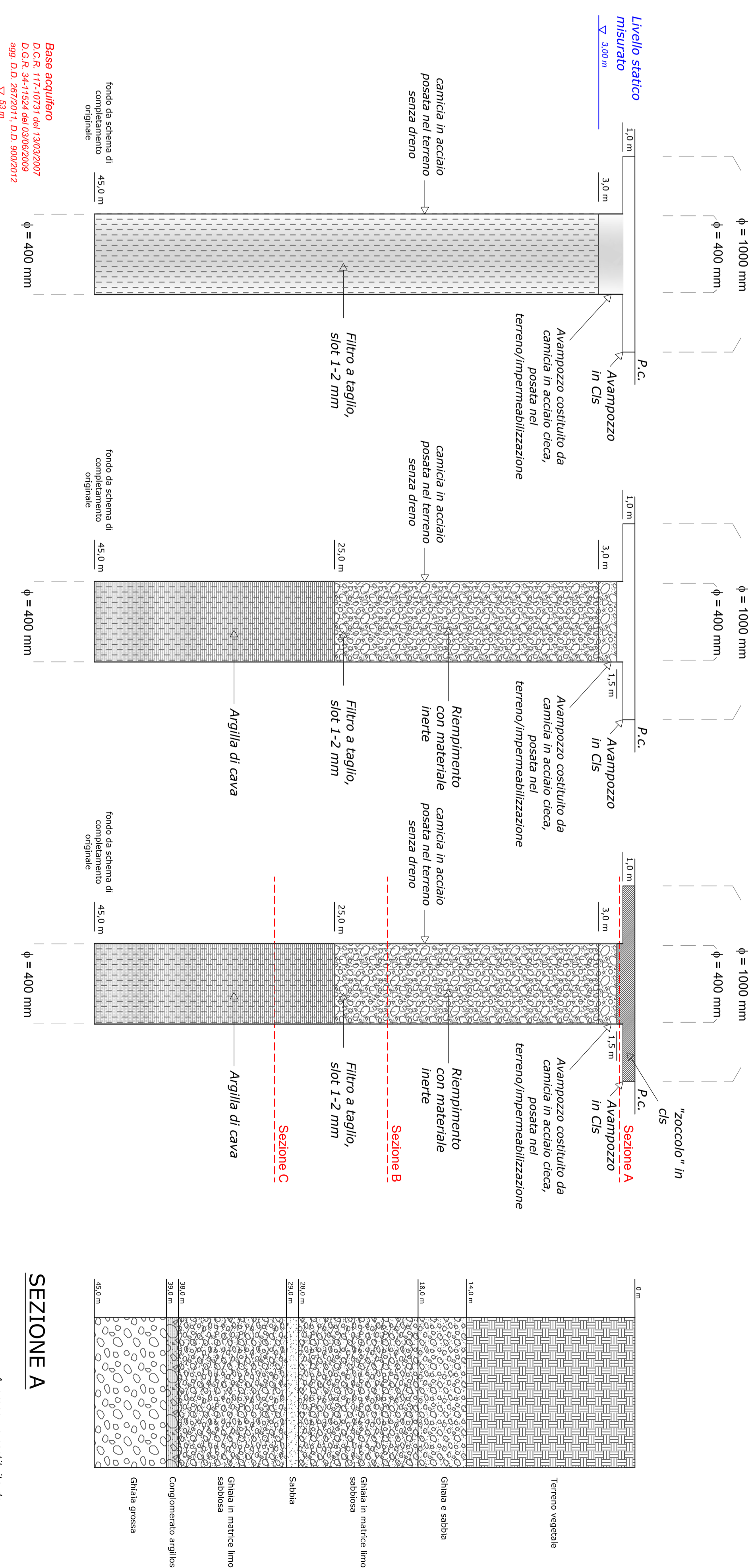
SCHEMA COMPLETAMENTO
RIDISEGNATO DA
ORIGINALE



1) RIEMPIIMENTO COLONNA
CON ARGILLA DI CAVA E
INERTI

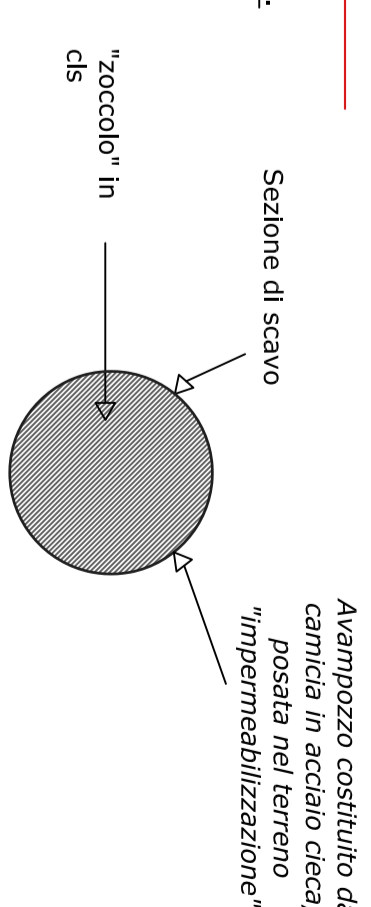
2) REALIZZAZIONE "ZOCCOLO"
SUPERFICIALE/RIPISTINO PAVIMENTAZIONE
SCHEMA DI COMPLETAMENTO FINALE

STRATIGRAFIA RIDISEGNATA
DALL'ORIGINALE

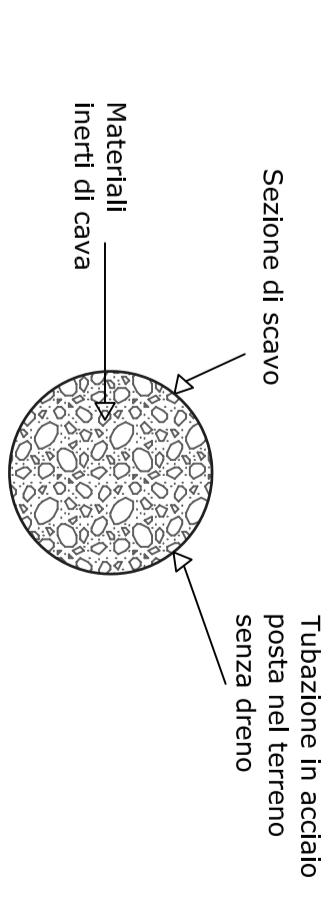


- 1) POSA IN OPERA DI ARGILLA DI CAVA DA 44.0 m A 25.0 m DI PROFONDITÀ DAL P.C.
- 2) POSA IN OPERA DI MATERIALI INERTI DI CAVA NON CONTAMINATI DA 25.0 m A 1.5 m DI PROFONDITÀ DAL P.C.
- 3) RIPRISTINO PAVIMENTAZIONE

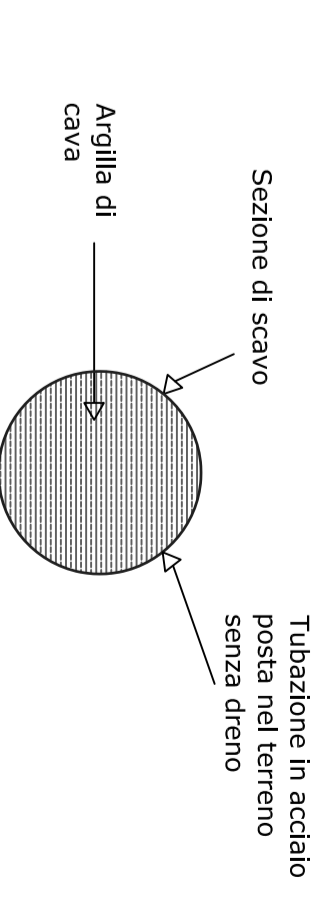
SEZIONE A



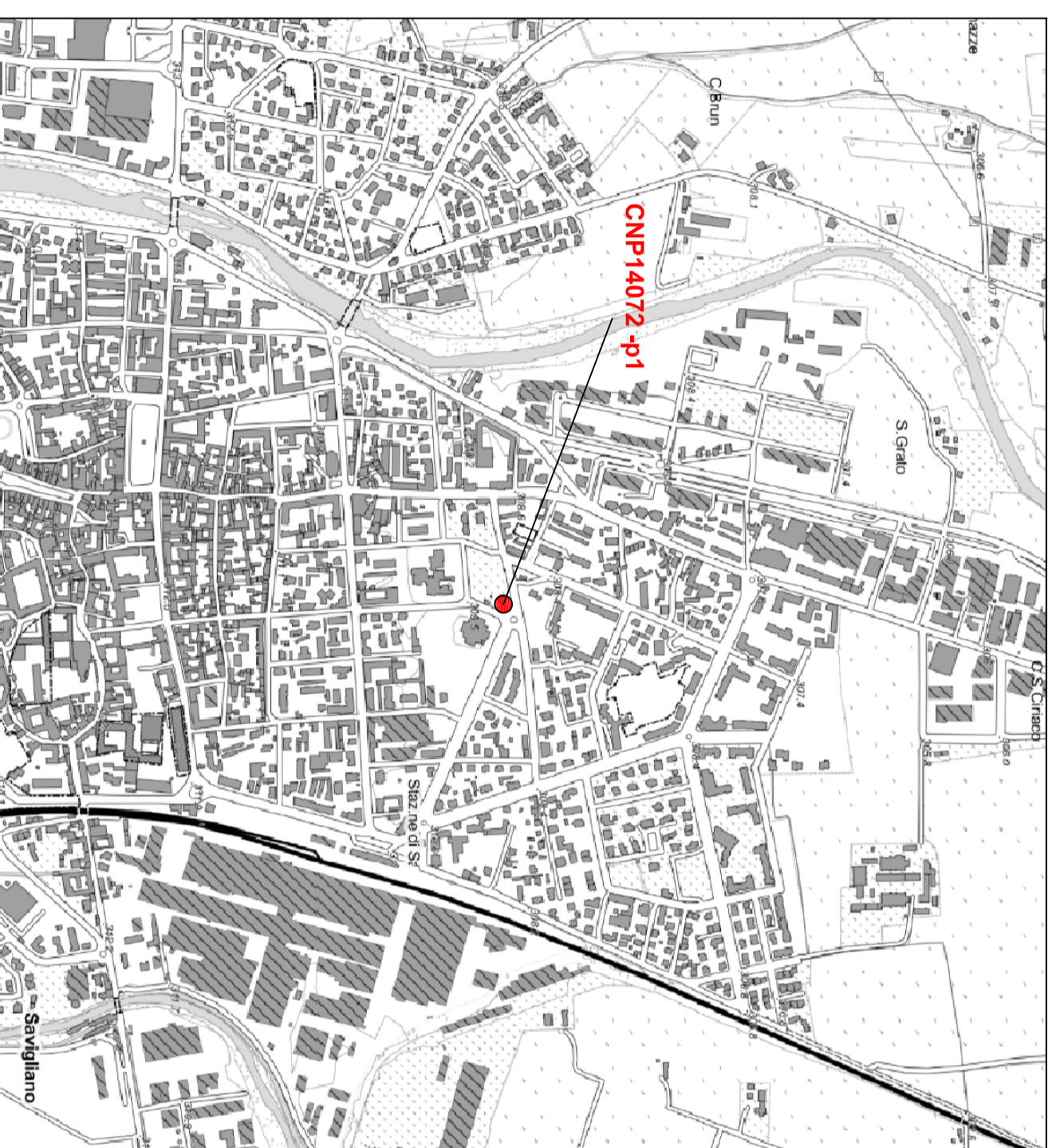
SEZIONE B



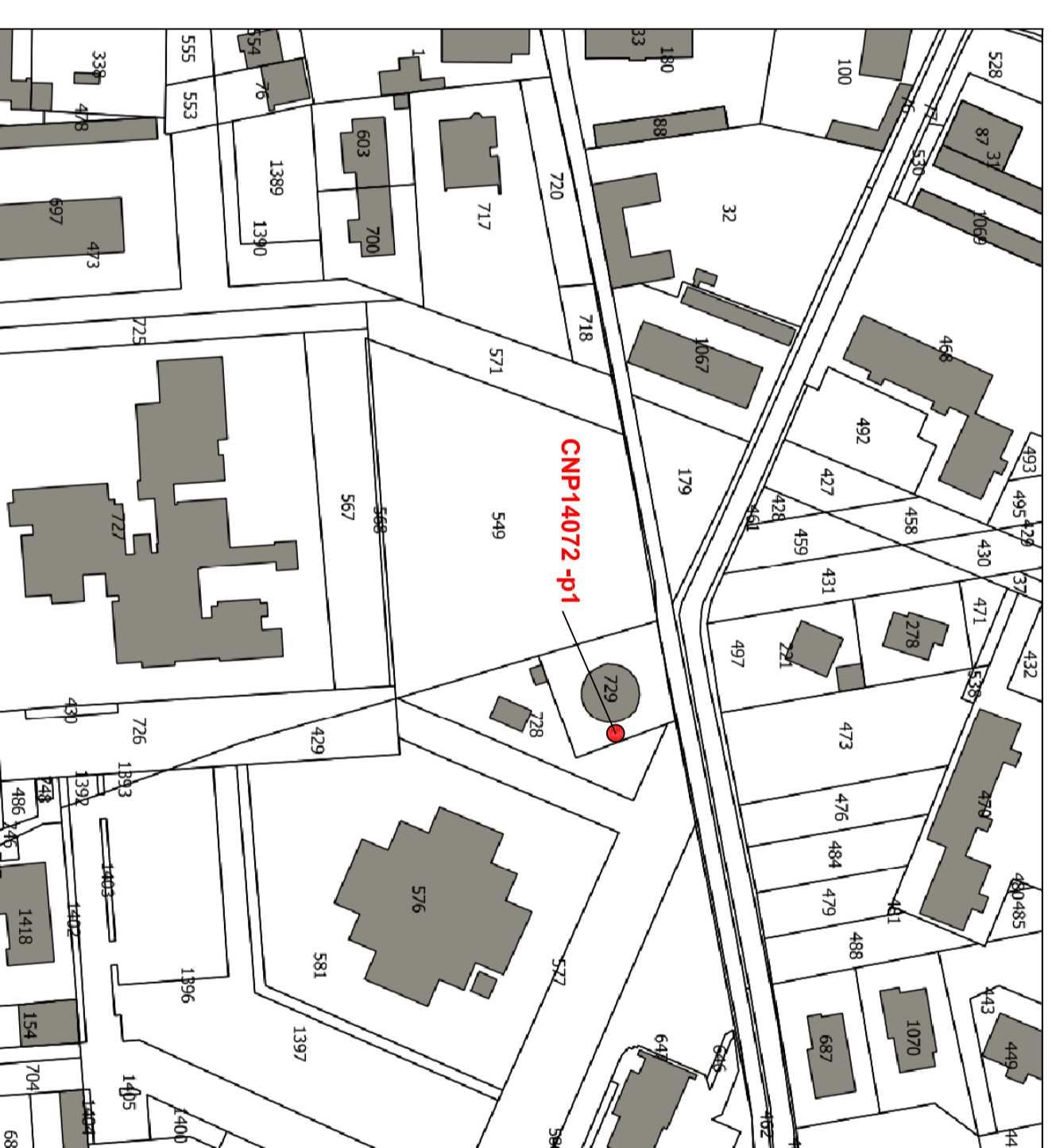
SEZIONE C



Inquadramento Geografico



Estratto BDTRF - WMS - Scala 1:10000
Sezione C.T.R. n° 191120



Estratto Shapelle Catastale - Scala 1:1500
Foglio 12 mappale 729