INTERFERENZA - CANALE VALLE DI PRIOCCA -

PLANIMETRIA GENERALE - Estratto C.T.R. Comune di Priocca
- Scala 1:500 -

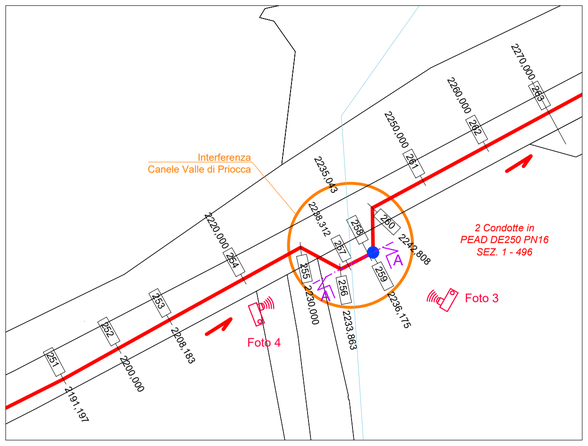

INGRANDIMENTO PLANIMETRICO
- Scala 1:50 -

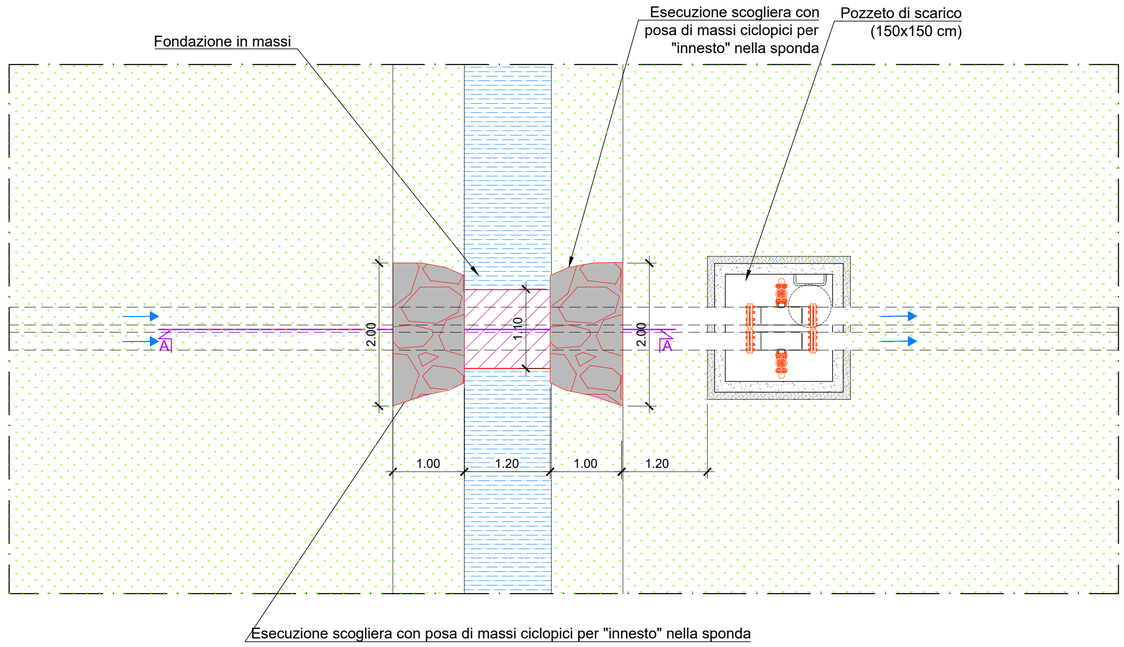

SEZIONE TRASVERSALE A-A
VALLE DI PRIOCCA ATTRAVERSAMENTO
CONDOTTA FOGNARIA IN PRESSIONE
- Scala 1:50 -

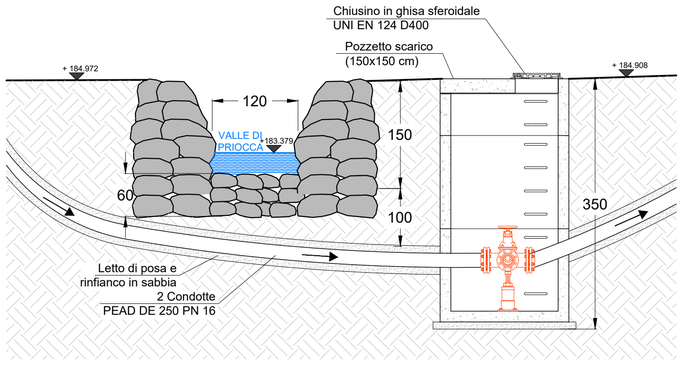

SEZIONE LONGITUDINALE
VALLE DI PRIOCCA ATTRAVERSAMENTO
CONDOTTA FOGNARIA IN PRESSIONE
- Scala 1:50 -

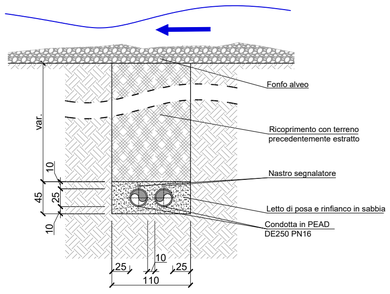

Rio Biegio

FOTO 1

FOTO 2

Canale Valle di Priocca

FOTO 3

FOTO 4

INTERFERENZA - RIO BIEGIO -

PLANIMETRIA GENERALE - Estratto C.T.R. Comune di Castellinaldo d'Alba - *Scala 1:500* -

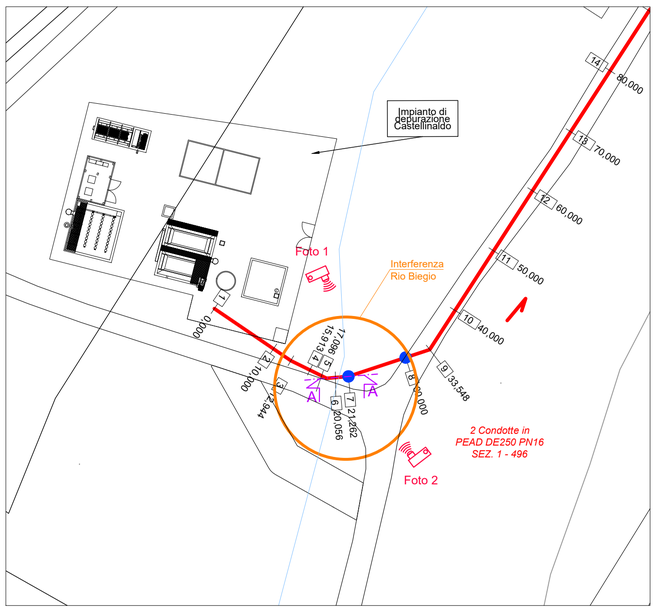

INGRANDIMENTO PLANIMETRICO
- Scala 1:50 -

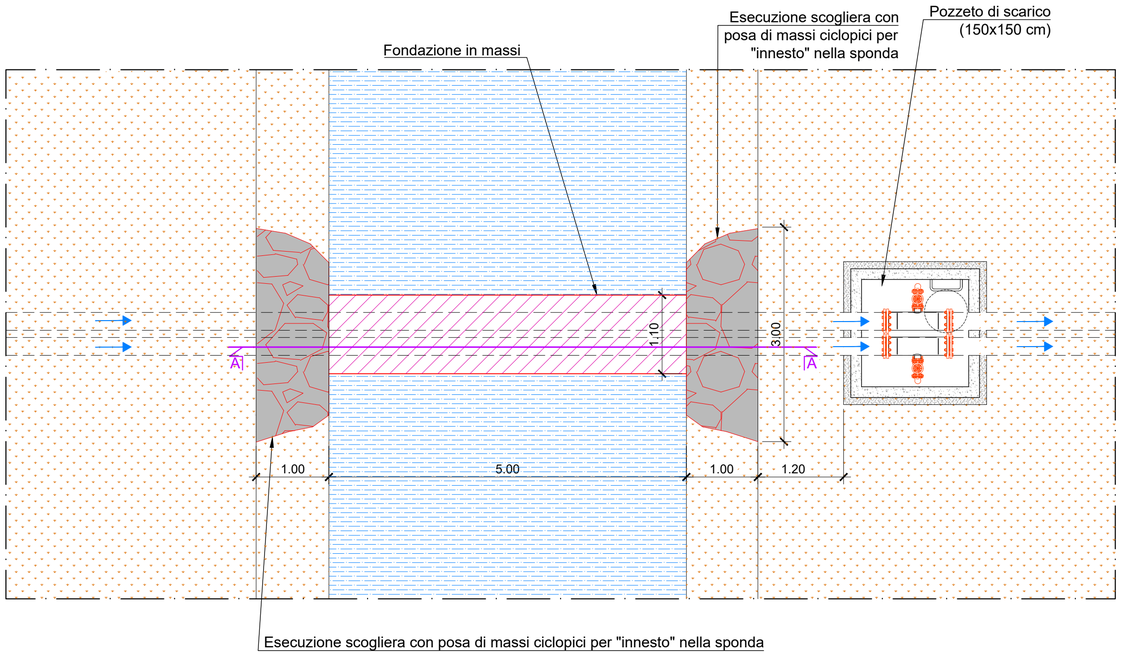

SEZIONE TRASVERSALE A-A
RIO BIEGIO ATTRAVERSAMENTO
CONDOTTA FOGNARIA IN PRESSIONE
- Scala 1:50 -

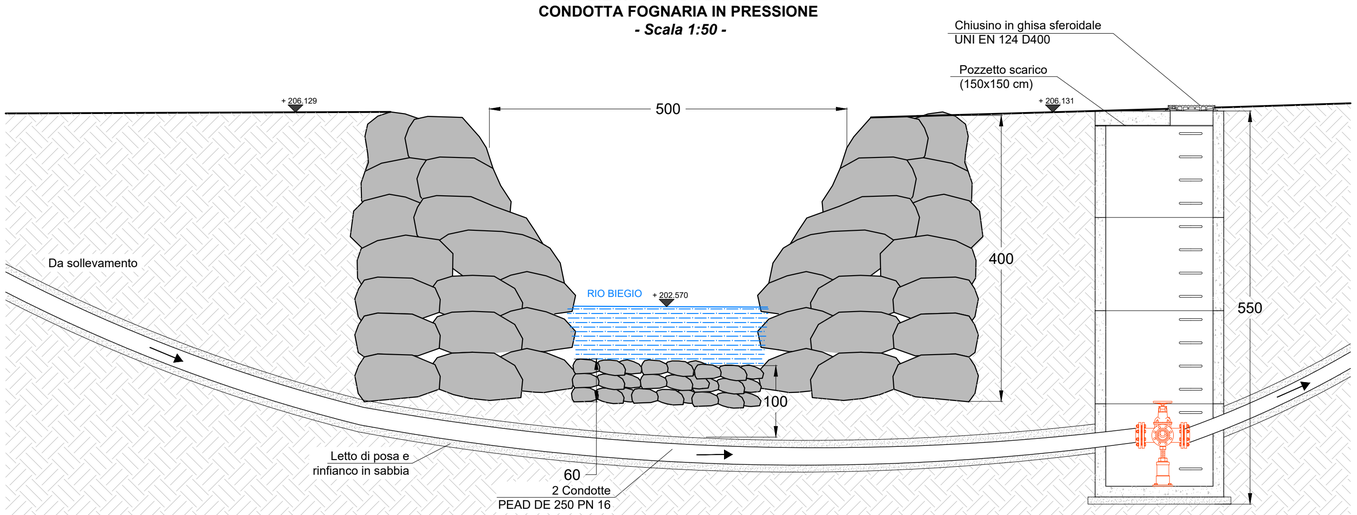

SEZIONE LONGITUDINALE
RIO BIEGIO ATTRAVERSAMENTO
CONDOTTA FOGNARIA IN PRESSIONE
- Scala 1:50 -

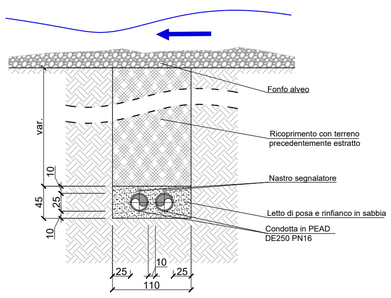

REGIONE PIEMONTE

PROVINCIA DI CUNEO

COMUNE DI CASTELLINALDO D'ALBA

Dismissione impianto di depurazione di Castellinaldo d'Alba sito in località Biegio
e sollevamento reflui al Depuratore Consortile di Canove di Govone

RICHIESTA AUTORIZZAZIONE IDRAULICA E CONCESSIONE OCCUPAZIONE SEDIME DEMANIALE

COMMITTENTE

TECNOEDIL S.p.A. Via Vivaro, 2 - 12051 ALBA (CN)
tel. +39 0173.441155 - fax + 39 0173.441104
www.egea.it - mail: tecnoedil@egea.it

PROGETTISTA

SAGLIETTO ENGINEERING S.r.l.
Corso Giolitti, 36 - 12100 CUNEO (CN)
tel. +39 0171.698381 - fax +39 0171.600599
sagliettoengineering@pec.it

Dott. Ing. Fabrizio Saglietto

CERTIFICATORE

AUTORITÀ D'AMBITO n° 4 CUNEESE

REVISIONE	DATA	DESCRIZIONE	ALLEGATO
00	27/01/2021	Particolari costruttivi - modalità attraversamento Rio Biegio e canaleValle di Priocca	2.4
Protocollo		Commessa 2021_001	SCALA Varie