







PLANIMETRIA CATASTALE LOC.RIVOIRA 1:500



LEGENDA

-  Dissabbiatore
-  Percorsi reti comunali
-  Percorsi Sfiori
-  Nuove stazioni di sollevamento
-  RAMO RIVOIRA PRESSIONE

FOGLIO 5 PART 444
COMUNE DI VEZZA D'ALBA

