AUTORITA' D'AMBITO TERRITORIALE
OTTIMALE N° 4 CUNEESE

PROVINCIA DI CUNEO

COMUNE DI MONTALDO ROERO

CAMPO POZZI MONTEU ROERO

LOCALITA' SAN BERNARDO

VERIFICA DELLO STATO DI CONSISTENZA DELL'OPERA DI PRESA

PROGETTO DEFINITIVO-ESECUTIVO DI SOSTITUZIONE DI POZZO

AD USO POTABILE

COMUNICAZIONE DI SOSTITUZIONE DI POZZO

Conc. Pref. n° CN000161 - Cod. univoco: CNP10304

COMMITTENTE

TECNOEDIL S.p.A.
Via Vivaro, 2 - 12051 ALBA (CN)
tel +39 0173.441155
fax +39 0173.441104

http: www.egea.it - mail: tecnoedil@egea.it

OGGETTO **Progetto avampozzo e collegamenti idraulici ed elettrici**

Sezione di scavo tipo

Opere accessorie **ESTRATTI**

STUDIO DI GEOLOGIA APPLICATA
DOTT. GEOL. MICHELE ACTIS-GIORGETTO

Corso Bra 48/3 -12051- ALBA (CN) - Tel 0173-234019

COLLABORATORI
Dott. geol. Alan MENEGON
Geom. Davide LONGO VASCHETTI

Rev.	Data	Descrizione	Preparato	Verificato
A	MAR 2022	Emissione		Bertolusso

Codice lavoro: M-L-2021-06-10-A/rev. A

T 02

Revisione: A

Inquadramento Geografico

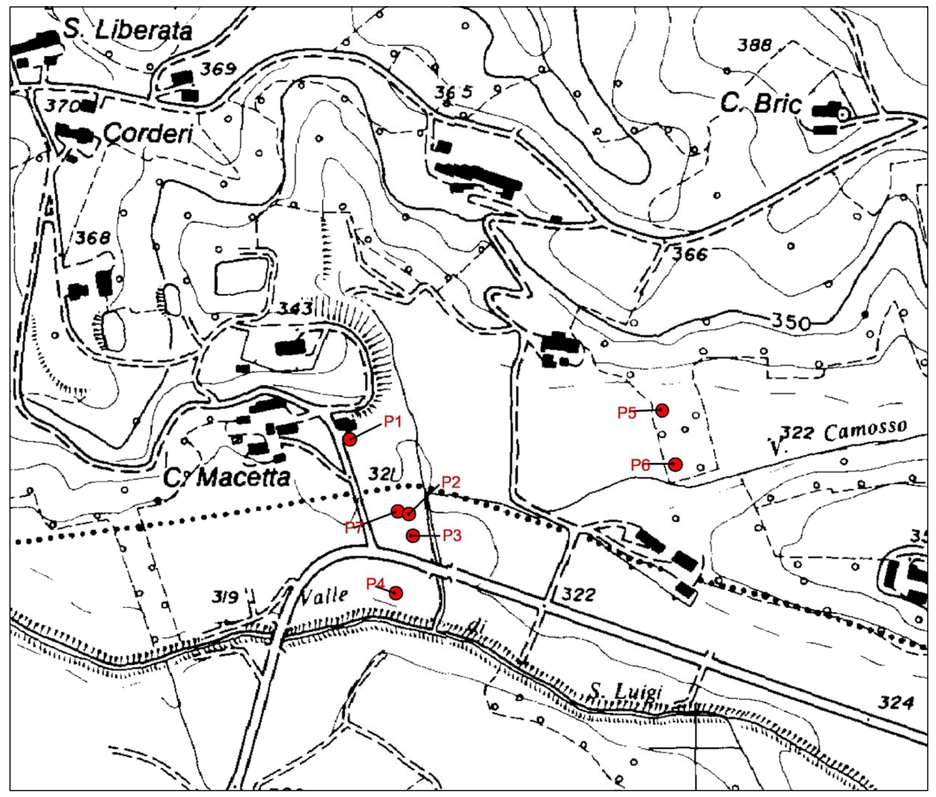

Estratto C.T.R. - Scala 1:5000
Sezione n° 192030

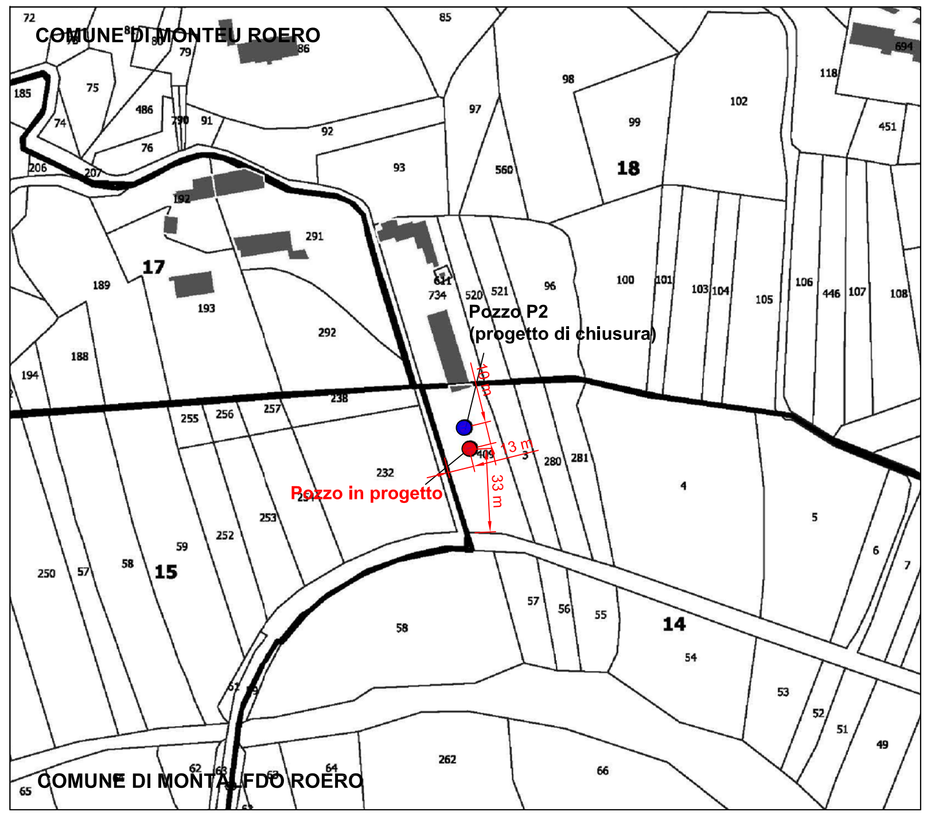

Carta Catastale - Scala 1:2000
Comune Montaldo Roero - Foglio 18 - Particella 409

Particolari costruttivi avanpozzo
Scala 1:20

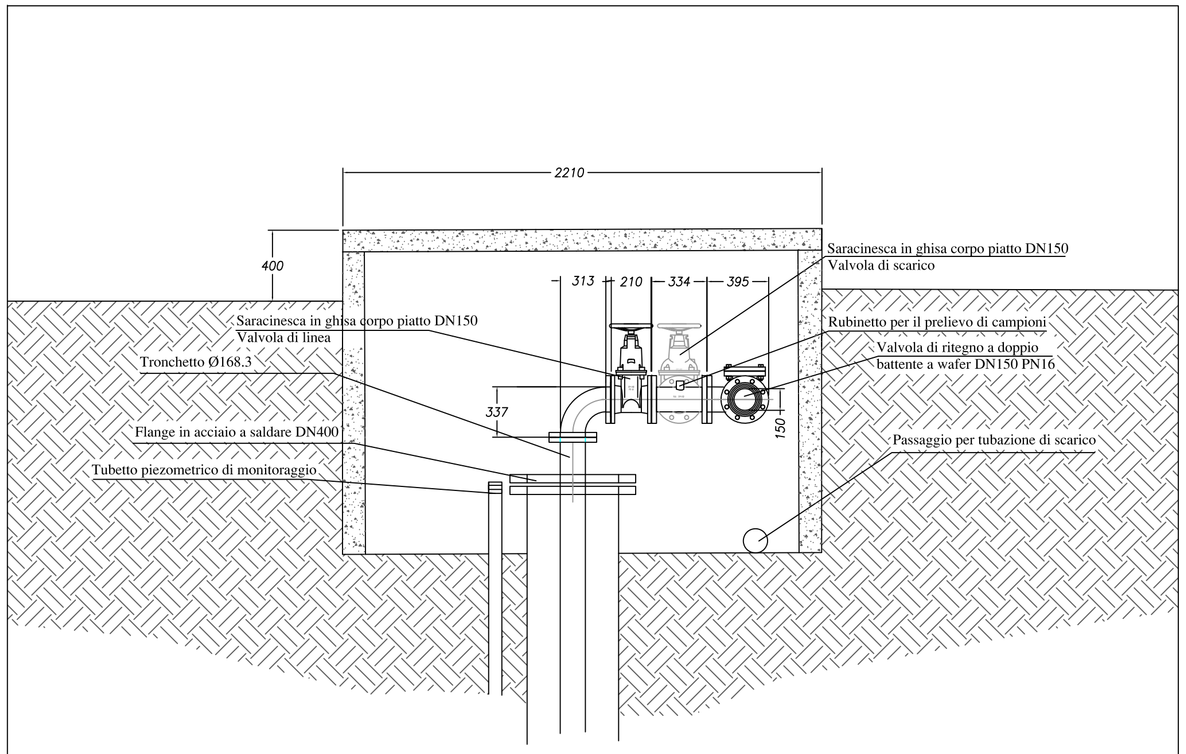

Quote in mm

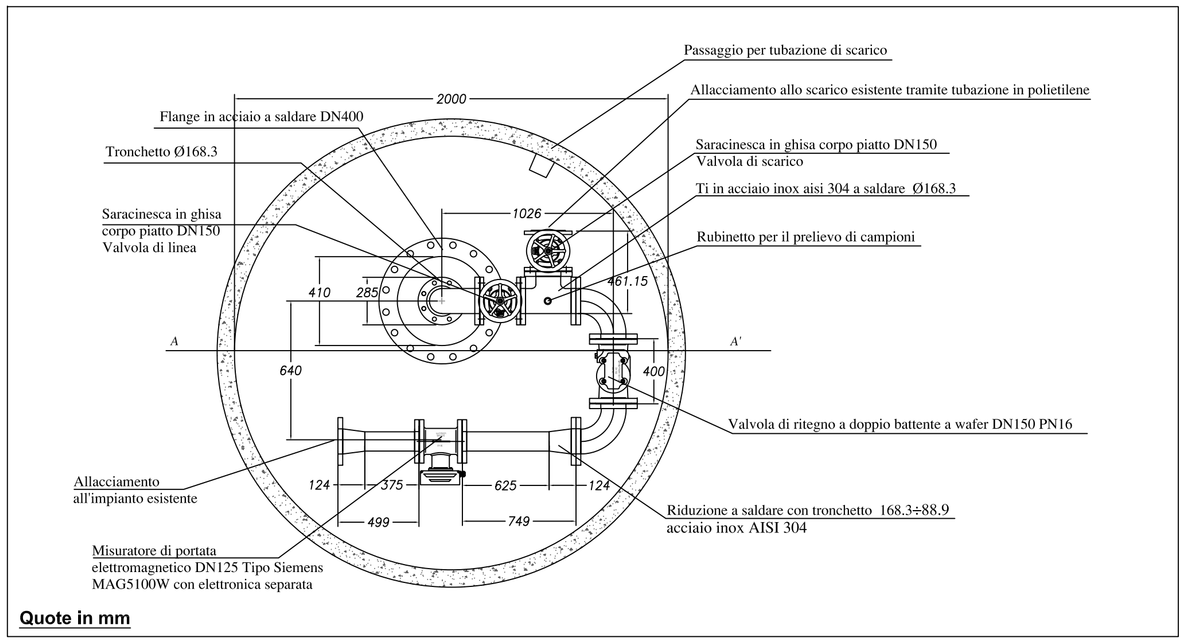

Quote in mm

Sezioni di scavo tipo

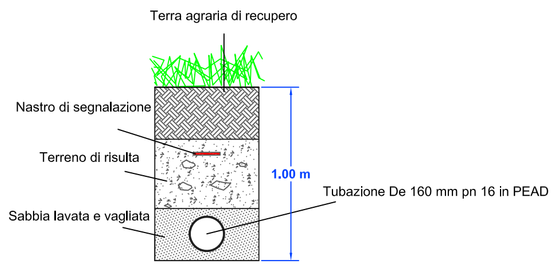

SEZIONE TUBAZIONE DI ALLACCIAMENTO
SCALA 1:25

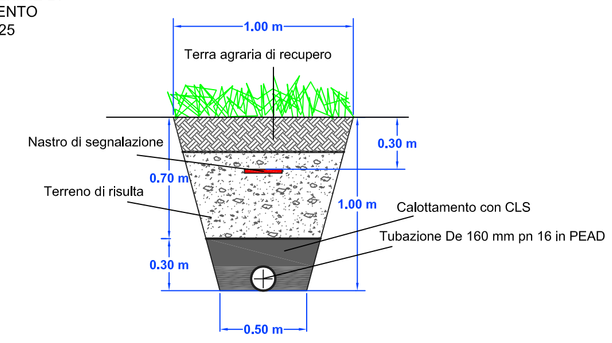

SEZIONE CAVIDOTTO
SCALA 1:25