REGIONE PIEMONTE

PROVINCIA DI CUNEO

COMUNE DI SAN MICHELE DI MONDOVI'

ALLACCIO IDRICO STAZIONE ELETTRICA 132 KV DI TERNA

PROGETTO DEFINITIVO

COMMITTENTE

MONDO ACQUA S.p.A.
Via Venezia, 6/B – 12084 MONDOVÌ (CN)
tel. +39 0174.554461

IL PROGETTISTA

SAGLIETTO ENGINEERING S.r.l
Corso Giolitti, 36 – 12100 CUNEO (CN)
Tel. +39 0171.698381 – fax +39 0171.600599
sagliettoengineering@pec.it

Dott. Ing. Fabrizio Saglietto

DESCRIZIONE

RELAZIONE DI FATTIBILITA' AMBIENTALE

DATA 08/03/2022	**SCALA** /				**ALLEGATO**
COMMESSA 2020_006	livello PD	categoria RS	tipologia TXT	revisione 02	**2.2**

02	08/03/2022	REVISIONE SU RICHIESTA COMMITTENZA	MA.NU.	BH.FR.	SA.FA.
00	28/05/2021	EMISSIONE PER CONSEGNA	MA.NU.	SA.FA.	SA.FA.
REV.	**DATA**	**DESCRIZIONE**	**REDATTO**	**CONTROLLATO**	**APPROVATO**

A TERMINI DI LEGGE CI RISERVIAMO LA PROPRIETA' DI QUESTO ELABORATO CON DIVIETO DI RIPRODURLO O RENDERLO NOTO A TERZI SENZA LA NOSTRA AUTORIZZAZIONE

SAGLIETTO ENGINEERING S.R.L. CON SISTEMA CONFORME AI REQUISITI ISO 9001:2015, ISO 14001:2015 E ISO 45001:2018 VALUTATI DA BUREAU VERITAS ITALIA S.P.A. E COPERTO DAI CERTIFICATI N° IT283856, N° IT250310/UK-1 E IT300072

SOMMARIO

PREMESSA 3

NORMATIVA DI RIFERIMENTO 3

INQUADRAMENTO DELL'AREA E DELL'INTERVENTO 4

COMPATIBILITÀ' DELL'INTERVENTO CON LE PIANIFICAZIONI TERRITORIALI E URBANISTICHE 5

VERIFICA DI COMPATIBILITÀ CON I VINCOLI AMBIENTALI E PAESAGGISTICI 5

VERIFICA DI COMPATIBILITÀ CON IL PIANO REGOLATORE COMUNALE 9

ESAME DELL'IMPATTO PAESAGGISTICO DEL PROGETTO 12

DOCUMENTAZIONE FOTOGRAFICA 12

VULNERABILITÀ DEL PAESAGGIO 15

ELEMENTI PER LA VALUTAZIONE PAESAGGISTICA 16

CARATTERISTICHE VISUALI DELLE OPERE 16

METODOLOGIA DI VALUTAZIONE PAESAGGISTICA 16

STIMA DELLA SENSIBILITÀ PAESAGGISTICA 16

Metodologia di Valutazione della sensibilità paesaggistica 16

Sintesi della Valutazione della sensibilità paesaggistica 18

STIMA DEL GRADO DI INCIDENZA PAESAGGISTICA 19

SINTESI DELLA VALUTAZIONE DEL GRADO DI INCIDENZA PAESAGGISTICA 19

CONCLUSIONI 20

SAGLIETTO ENGINEERING S.r.l.
Corso Giolitti, 36 - 12100 CUNEO (CN)
tel. +39 0171.698381 - fax +39 0171.600599
sagliettoengineering@pec.it - sagliettoengineering@gmail.com

PRODOTTO CONFORME AI REQUISITI ISO 9001:2008, ISO 14001:2004 E ISO 45001:2018VALUTATI DA BUREAU VERITAS ITALIA S.P.A. E COPERTO DAI CERTIFICATI N° IT283856, N° IT250310/UK-1 E IT300072

SAGLIETTO ENGINEERING S.r.l.
Corso Giolitti, 36 - 12100 CUNEO (CN)
tel. +39 0171.698381 - fax +39 0171.600599
sagliettoengineering@pec.it - sagliettoengineering@gmail.com

PRODOTTO CONFORME AI REQUISITI ISO 9001:2008, ISO 14001:2004 E ISO 45001:2018VALUTATI DA BUREAU VERITAS ITALIA S.P.A. E COPERTO DAI CERTIFICATI N° IT283856, N° IT250310/UK-1 E IT300072

PREMESSA

Nel quadro delle proprie competenze la società MONDOACQUA S.p.A. – ha affidato alla Saglietto Engineering S.r.l., l'incarico per la redazione del Progetto Definitivo per i *"lavori di allaccio idrico stazione elettrica 132 kv di Terna"*, i cui interventi sono descritti sinteticamente nel seguito[1]:

- Posa di una nuova condotta.

Nella presente relazione vengono evidenziati gli aspetti, le relazioni e gli impatti delle opere sul paesaggio circostante nonché sulle varie componenti ambientali.

Lo studio è redatto secondo quanto previsto dalla normativa vigente "Codice dei Beni Culturali e del Paesaggio", D.Lgs. 22 gennaio 2004, n. 42 – art. 146, comma 2 e D.P.C.M. 12 dicembre 2005, ed è strutturato nel modo seguente:

- Individuazione del contesto territoriale in cui si collocano le opere previste, con particolare riferimento agli aspetti naturali e storici;
- Individuazione del contesto programmatico in cui si evidenziano gli atti e i vincoli pianificatori;
- Descrizione delle opere in progetto, con particolare riferimento agli aspetti relativi al cantiere ed alle opere finite che possono avere influenza sulle componenti ambientali ritenute significative;
- Individuazione degli impatti sul paesaggio e sulle varie componenti ambientali ed indicazione circa le opere di mitigazione previste;
- Valutazione della compatibilità ambientale e paesaggistica dell'opera.

NORMATIVA DI RIFERIMENTO

La normativa che, dal punto di vista paesaggistico-ambientale, regolamenta gli interventi in progetto, è sintetizzabile in:

- L.R. 5 dicembre 1977, n. 56. "Tutela ed uso del suolo";
- L.R. 9 agosto 1989, n. 45 "Nuove norme per gli interventi da eseguire in terreni sottoposti a vincolo per scopi idrogeologici";

[1] Si rimanda alla Relazione Tecnica illustrativa per la descrizione esaustiva degli interventi in progetto.

SAGLIETTO ENGINEERING S.r.l.
Corso Giolitti, 36 - 12100 CUNEO (CN)
tel. +39 0171.698381 - fax +39 0171.600599
sagliettoengineering@pec.it - sagliettoengineering@gmail.com

PRODOTTO CONFORME AI REQUISITI ISO 9001:2008, ISO 14001:2004 E ISO 45001:2018VALUTATI DA BUREAU VERITAS ITALIA S.P.A. E COPERTO DAI CERTIFICATI N° IT283856, N° IT250310/UK-1 E IT300072

- Circolare 4/AMD del 03/04/2012 – Legge regionale 9 agosto 1989 n. 45 (Nuove norme per gli interventi da eseguire in terreni sottoposti a vincolo per scopi idrogeologici). Note interpretative e procedurali;
- D.P.C.M. 24 maggio 2001 "Piano Stralcio per l'Assetto Idrogeologico del bacino del Po" e relative Norme di Attuazione;
- D.Lgs. 22 gennaio 2004, n. 42 "Codice dei Beni Culturali e del Paesaggio";
- D.P.C.M 15 dicembre 2005 "Individuazione della documentazione necessaria alla verifica della compatibilità paesaggistica degli interventi proposti, ai sensi dell'art. 146, comma 3, del Codice dei Beni Culturali e del Paesaggio di cui al D.Lgs. 22 gennaio 2004, n. 42.";
- D.Lgs. 3 aprile 2006, n. 152 e s.m.i. "Norme in materia ambientale";
- D.Lgs. 16 gennaio 2008, n. 4 "Ulteriori disposizioni correttive ed integrative del decreto legislativo 3 aprile 2006, n. 152, recante Norme in materia ambientale".

INQUADRAMENTO DELL'AREA E DELL'INTERVENTO

Le opere in progetto, sono situate nel comune di San Michele Mondovì (CN).

Nell'immagine seguente si ripropone l'individuazione degli interventi su ortofoto.

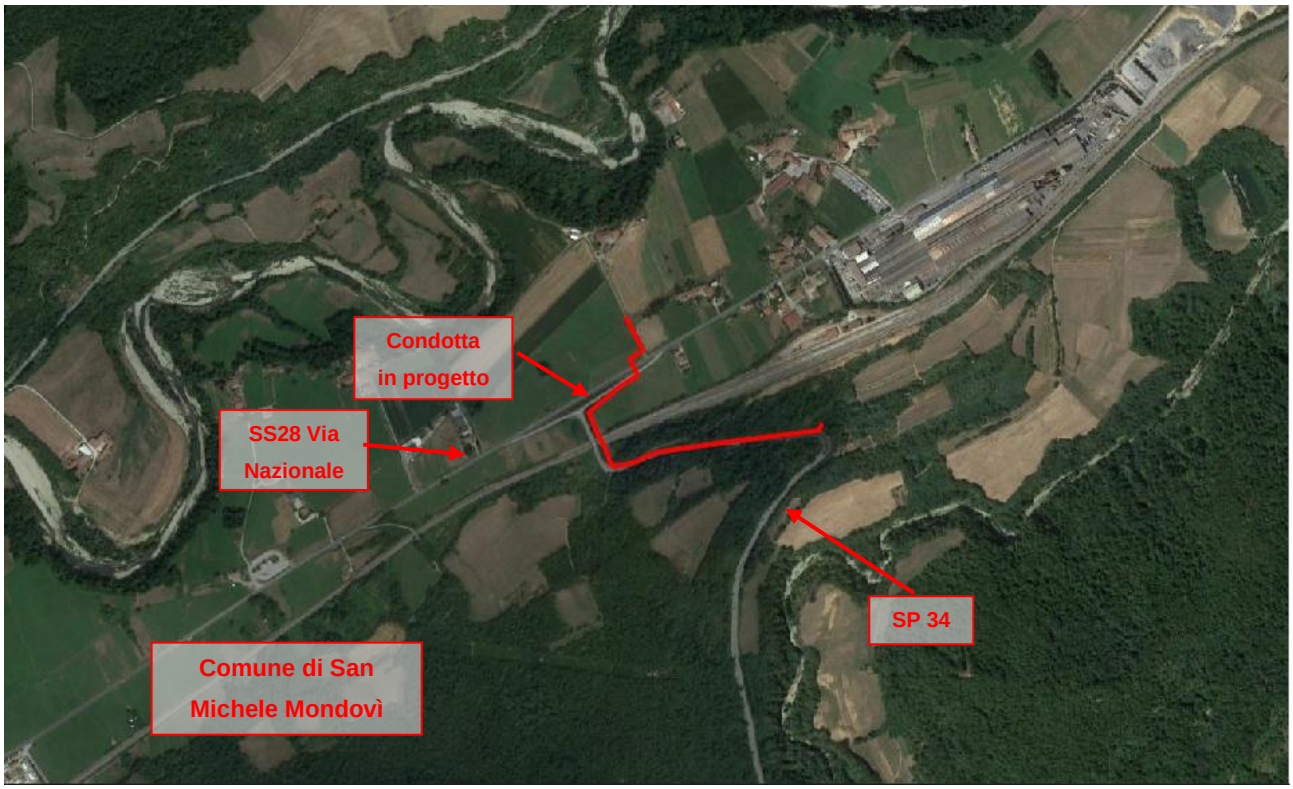

Figura 1 – Individuazione dell'intervento

SAGLIETTO ENGINEERING S.r.l.
Corso Giolitti, 36 - 12100 CUNEO (CN)
tel. +39 0171.698381 - fax +39 0171.600599
sagliettoengineering@pec.it - sagliettoengineering@gmail.com

PRODOTTO CONFORME AI REQUISITI ISO 9001:2008, ISO 14001:2004 E ISO 45001:2018VALUTATI DA BUREAU VERITAS ITALIA S.P.A. E COPERTO DAI CERTIFICATI N° IT283856, N° IT250310/UK-1 E IT300072

COMPATIBILITÀ' DELL'INTERVENTO CON LE PIANIFICAZIONI TERRITORIALI E URBANISTICHE

Nel presente capitolo vengono forniti gli elementi conoscitivi delle relazioni esistenti tra l'intervento in progetto, relativamente al contesto territoriale di riferimento, e gli atti di pianificazione e programmazione territoriale e settoriale.

Verifica di compatibilità con i vincoli ambientali e paesaggistici

Dalle immagini di seguito riportate, in cui in rosso è evidenziata l'area di intervento, si evince che il territorio interessato dalle opere in progetto non ricade all'interno di aree protette o siti di importanza comunitaria (zone Z.N.S / S.I.C. / S.I.R. / Z.P.S.) (***Figura 2***), né tantomeno all'interno di siti inseriti nella lista Patrimonio Mondiale UNESCO (***Figura 3***).

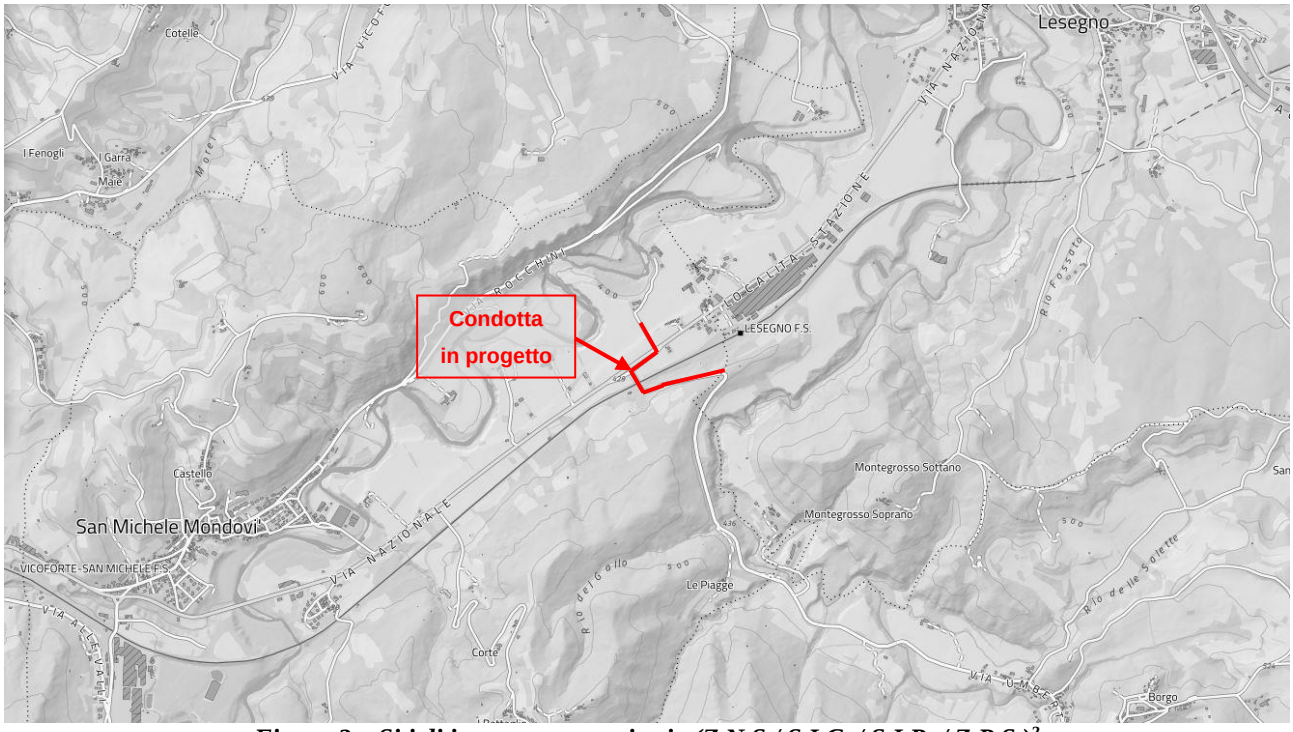

Figura 2 – Siti di interesse comunitario (Z.N.S / S.I.C. / S.I.R. / Z.P.S.)[2]

[2] Cartografia: Geoportale Regione Piemonte (www.geoportale.piemonte.it) – Tema Aree Naturali

SAGLIETTO ENGINEERING S.r.l.
Corso Giolitti, 36 - 12100 CUNEO (CN)
tel. +39 0171.698381 - fax +39 0171.600599
sagliettoengineering@pec.it - sagliettoengineering@gmail.com

PRODOTTO CONFORME AI REQUISITI ISO 9001:2008, ISO 14001:2004 E ISO 45001:2018VALUTATI DA BUREAU VERITAS ITALIA S.P.A. E COPERTO DAI CERTIFICATI N° IT283856, N° IT250310/UK-1 E IT300072

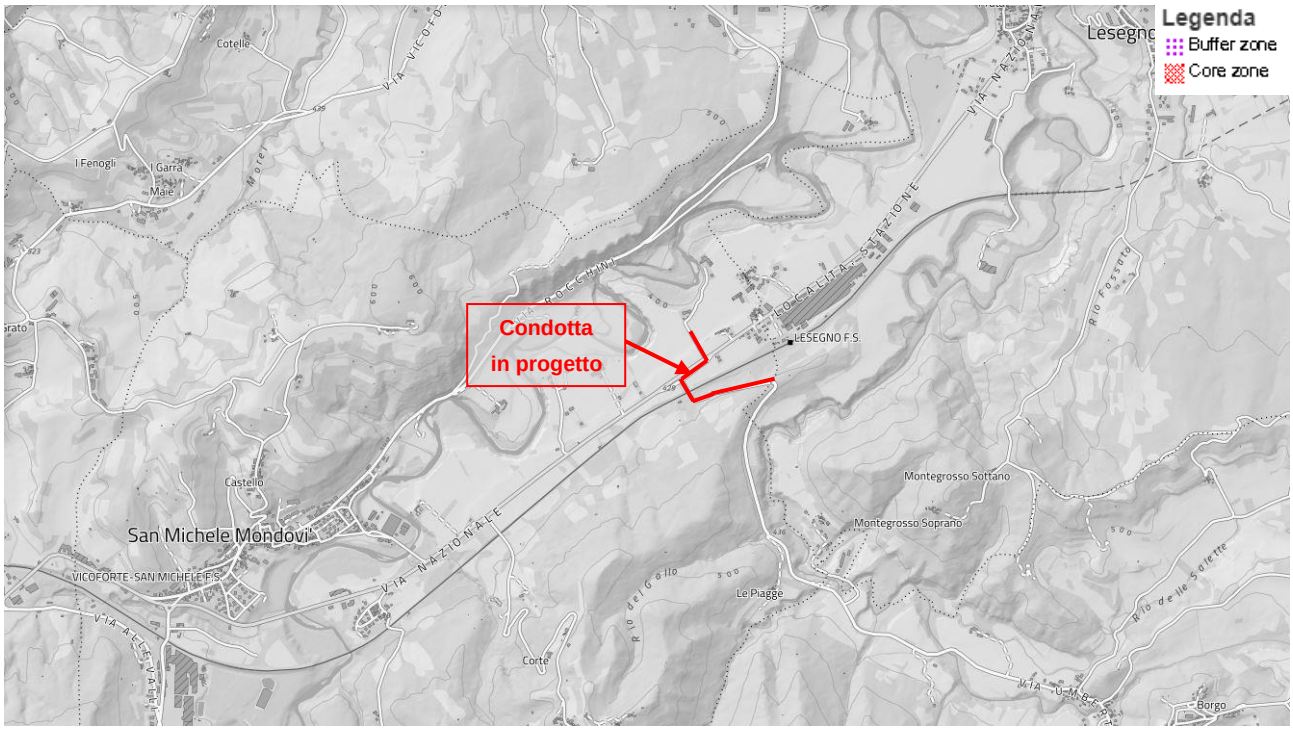

Figura 3 – Siti inseriti nella lista Patrimonio Mondiale UNESCO[3]

Gli interventi in progetto si localizzano parzialmente all'interno della perimetrazione delle aree sottoposte a vincolo idrogeologico (in rosso in ***Figura 4***).

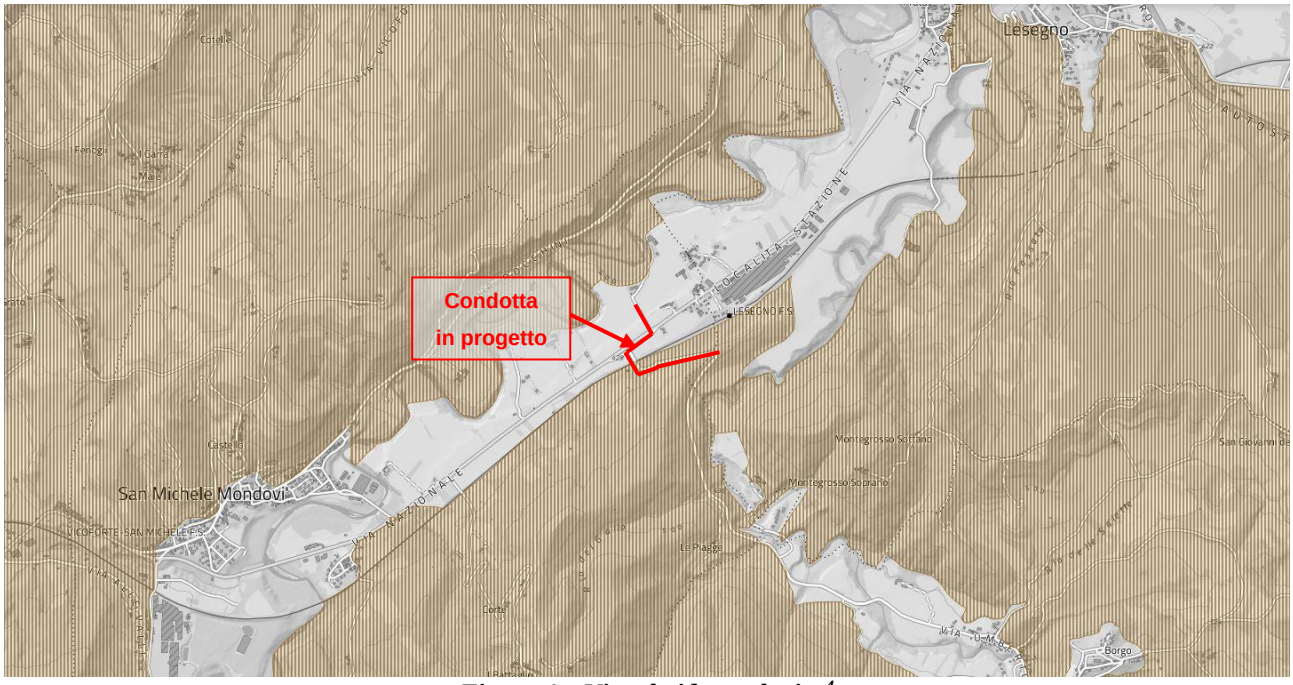

Figura 4 – Vincolo idrogeologico[4]

[3] Cartografia: Geoportale Regione Piemonte (www.geoportale.piemonte.it) – Tema Pianificazione – PPR_Tavola P5
[4] Cartografia: Geoportale Regione Piemonte (www.geoportale.piemonte.it) – Tema Foreste

SAGLIETTO ENGINEERING S.r.l.
Corso Giolitti, 36 - 12100 CUNEO (CN)
tel. +39 0171.698381 - fax +39 0171.600599
sagliettoengineering@pec.it - sagliettoengineering@gmail.com

PRODOTTO CONFORME AI REQUISITI ISO 9001:2008, ISO 14001:2004 E ISO 45001:2018VALUTATI DA BUREAU VERITAS ITALIA S.P.A. E COPERTO DAI CERTIFICATI N° IT283856, N° IT250310/UK-1 E IT300072

Il vincolo idrogeologico ai sensi del R.D.L. 30/12/1923 n.3267 è disciplinato in Piemonte dalla L.R. 45/89 e s.m.i. e dalla Circolare 4/AMD del 03/04/2012 che ne fornisce le Note interpretative ed indicazioni procedurali. Quest'ultima disciplina all'art. 10 gli interventi particolari ed in particolare al punto 3 fornisce le indicazioni procedurali da utilizzare per le condotte interrate le quali prevedono che "quando le condotte interrate (quali acquedotti, fognature e gasdotti) si sviluppano lungo le strade e non si verifica modificazione del suolo se non per un brevissimo periodo e senza apprezzabili conseguenze per l'assetto idrogeologico, non è necessaria l'autorizzazione. Quando viceversa una parte della condotta per lunghezze non trascurabili o comunque non superiori ai 100 m viene posata fuori strada, la suddivisione della competenza avviene in funzione dell'area interessata dai lavori".

Alla luce di quanto esposto, gli interventi NON saranno oggetto di Autorizzazione per interventi in zone sottoposte a vincolo per scopi idrogeologici in quanto:

- L'intervento, pur ricadendo in area vincolata, si sviluppa interamente lungo l'esistente viabilità.

Per quanto concerne i vincoli paesaggistici, evidenziati nella ***Figura 5,*** sono riportate le aree tutelate ai sensi dell'art. 142 comma 1 del D.Lgs. 43/2004 ed in particolare sono evidenziate con il tratteggio azzurro le aree di rispetto di 150 m dalle sponde di fiumi, torrenti e corsi d'acqua iscritti negli elenchi delle Acque Pubbliche, mentre in verde sono indicati i territori coperti da boschi e foreste.

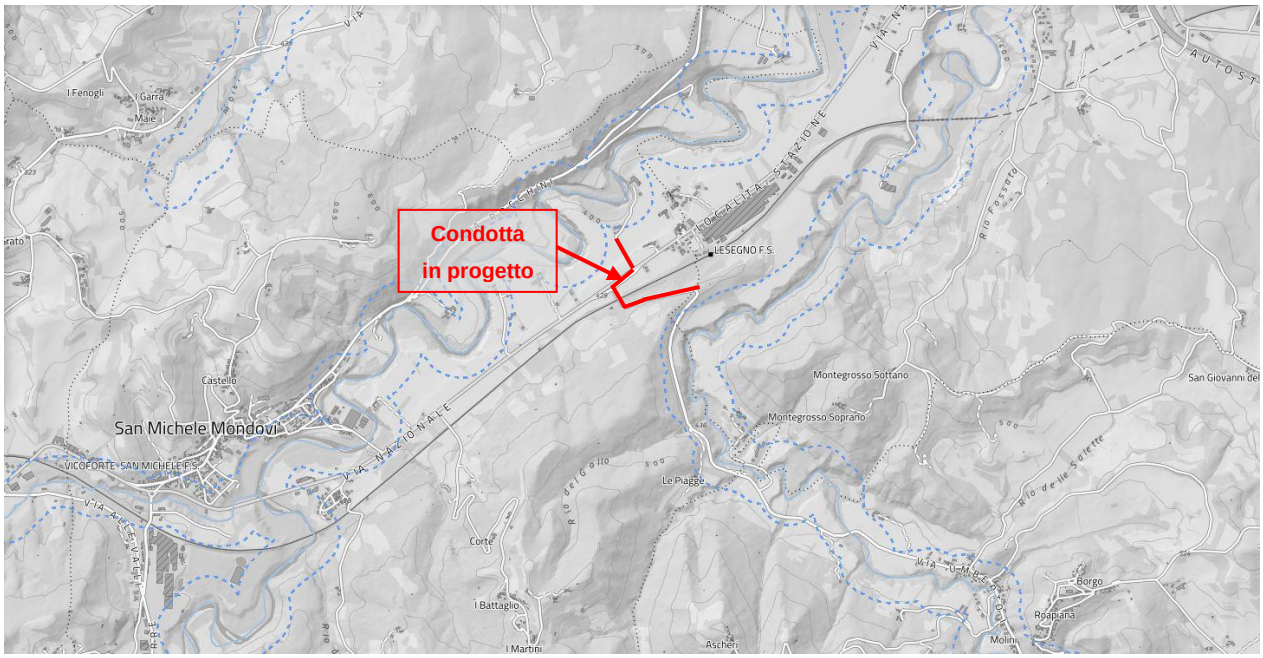

Figura 5 – Vincoli paesaggistici ai sensi dell'art. 142 comma 1 del D.Lgs. 42/2004 [5]

[5] Cartografia: Geoportale Regione Piemonte (www.geoportale.piemonte.it) – Tema Pianificazione – PPR_Tavola P2

SAGLIETTO ENGINEERING S.r.l.
Corso Giolitti, 36 - 12100 CUNEO (CN)
tel. +39 0171.698381 - fax +39 0171.600599
sagliettoengineering@pec.it - sagliettoengineering@gmail.com

PRODOTTO CONFORME AI REQUISITI ISO 9001:2008, ISO 14001:2004 E ISO 45001:2018VALUTATI DA BUREAU VERITAS ITALIA S.P.A. E COPERTO DAI CERTIFICATI N° IT283856, N° IT250310/UK-1 E IT300072

Come si evince dalla precedente immagine, gli interventi in progetto non ricadono nella porzione di territorio vincolata ai sensi dell'art. 142 comma 1 del D.Lgs. 42/2004 lettera c "*fiumi, i torrenti ed i corsi d'acqua iscritti negli elenchi di cui al testo unico delle disposizioni di legge sulle acque ed impianti elettrici, approvato con regio decreto 11 dicembre 1933, n. 1775, e le relative sponde o piede degli argini per una fascia di 150 metri ciascuna*" e pertanto non sarà oggetto di Autorizzazione per interventi modificativi dello stato dei luoghi in zone sottoposte a vincolo di tutela paesaggistico.

Nel seguito si riportano invece gli estratti grafici relativi al Piano stralcio di Assetto Idrogeologico (PAI) redatto dall'Autorità di Bacino del Fiume Po ritenuti significativi, in cui in rosso è individuata la zona interessata dalle opere in progetto:

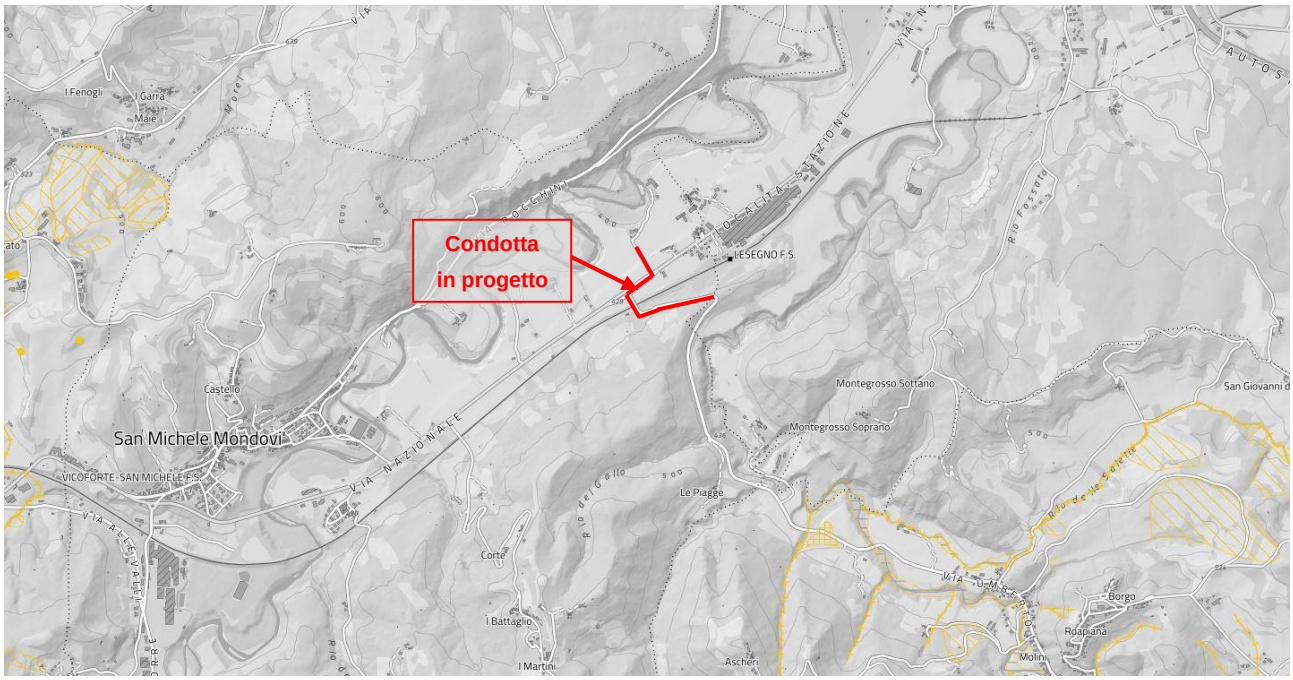

Figura 6 – Dissesti PAI[6]

[6] Cartografia: Geoportale Regione Piemonte (www.geoportale.piemonte.it) – Tema Difesa del Suolo – Dissesti PAI

SAGLIETTO ENGINEERING S.r.l.
Corso Giolitti, 36 - 12100 CUNEO (CN)
tel. +39 0171.698381 - fax +39 0171.600599
sagliettoengineering@pec.it - sagliettoengineering@gmail.com

PRODOTTO CONFORME AI REQUISITI ISO 9001:2008, ISO 14001:2004 E ISO 45001:2018VALUTATI DA BUREAU VERITAS ITALIA S.P.A. E COPERTO DAI CERTIFICATI N° IT283856, N° IT250310/UK-1 E IT300072

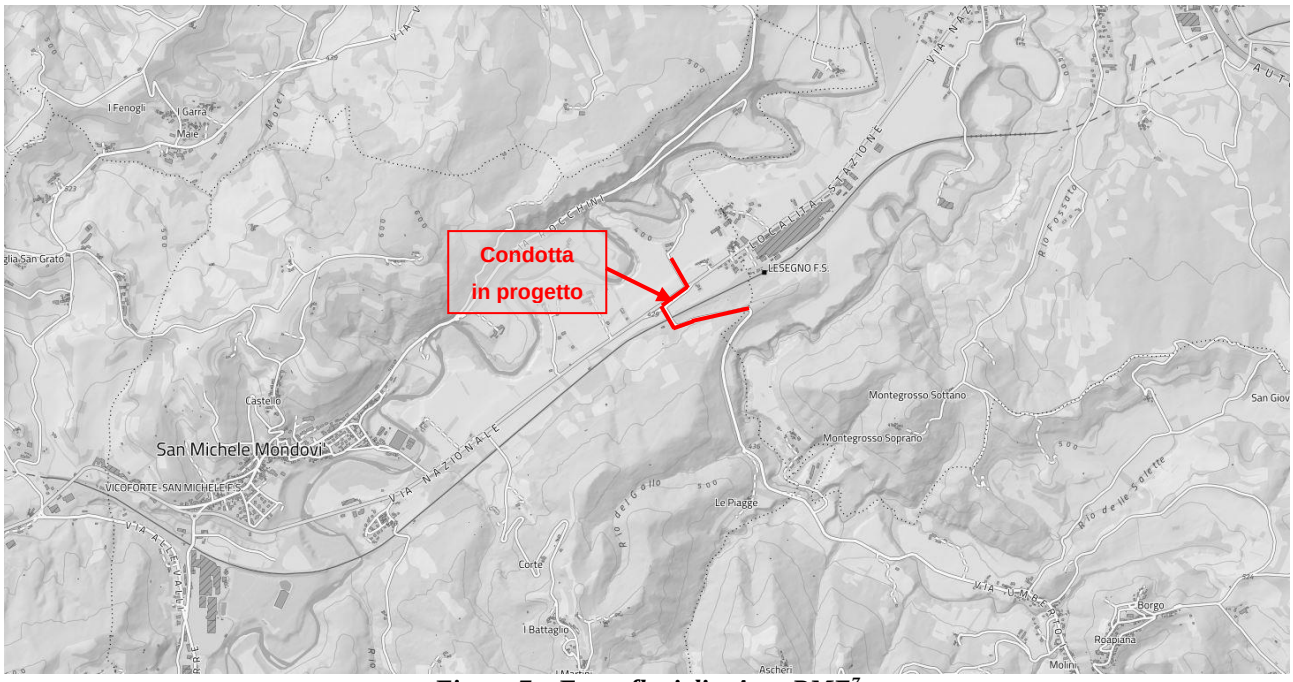

Figura 7 – Fasce fluviali e Aree RME[7]

Da quanto sopra si evince che l'area oggetto di intervento non è ricompresa in aree con dissesti, né tantomeno all'interno di fasce fluviali o aree RME.

Verifica di compatibilità con il Piano Regolatore Comunale

Come già detto, le opere in progetto si localizzano nel Comune di San Michele di Mondovì (CN); si riporta l'estratto della cartografia di inquadramento urbanistico:

[7] Cartografia: Geoportale Regione Piemonte (www.geoportale.piemonte.it) – Tema Difesa del Suolo – Fasce Fluviali

SAGLIETTO ENGINEERING S.r.l.
Corso Giolitti, 36 - 12100 CUNEO (CN)
tel. +39 0171.698381 - fax +39 0171.600599
sagliettoengineering@pec.it - sagliettoengineering@gmail.com

PRODOTTO CONFORME AI REQUISITI ISO 9001:2008, ISO 14001:2004 E ISO 45001:2018VALUTATI DA BUREAU VERITAS ITALIA S.P.A. E COPERTO DAI CERTIFICATI N° IT283856, N° IT250310/UK-1 E IT300072

Figura 8 – Estratto P.R.G.C. – Comune di San Michele di Mondovì

SAGLIETTO ENGINEERING S.r.l.
Corso Giolitti, 36 - 12100 CUNEO (CN)
tel. +39 0171.698381 - fax +39 0171.600599
sagliettoengineering@pec.it - sagliettoengineering@gmail.com

PRODOTTO CONFORME AI REQUISITI ISO 9001:2008, ISO 14001:2004 E ISO 45001:2018VALUTATI DA BUREAU VERITAS ITALIA S.P.A. E COPERTO DAI CERTIFICATI N° IT283856, N° IT250310/UK-1 E IT300072

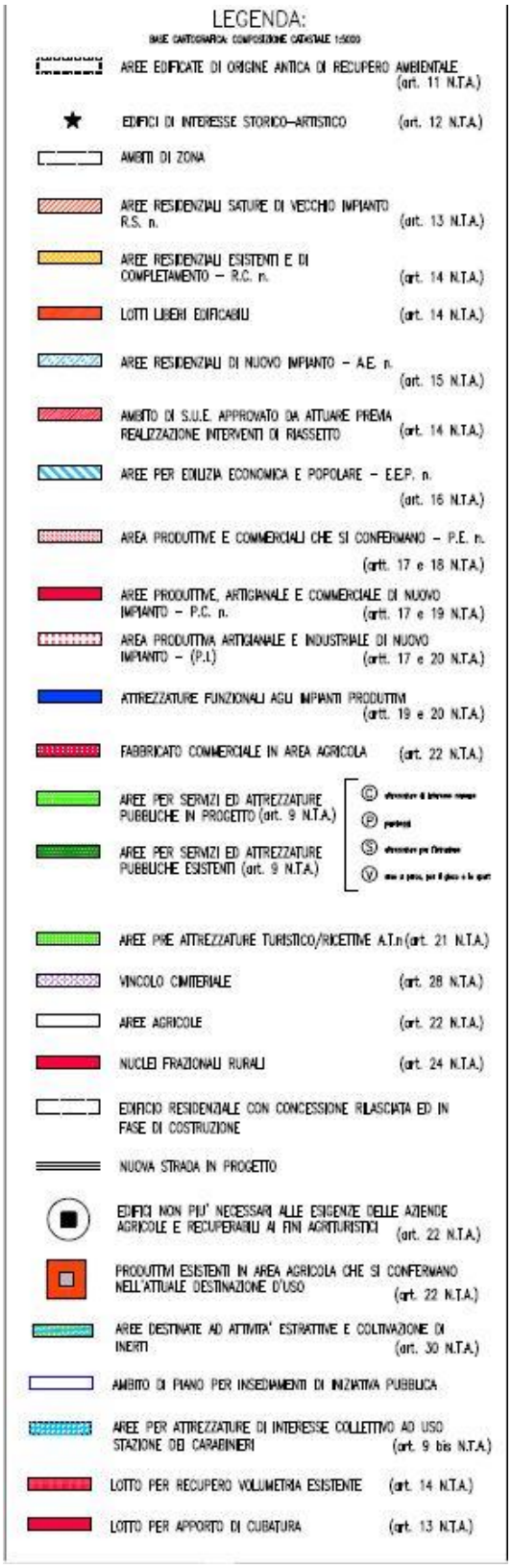

Figura 9 – Estratto Legenda P.R.G.C. – Comune di San Michele di Mondovì

SAGLIETTO ENGINEERING S.r.l.
Corso Giolitti, 36 - 12100 CUNEO (CN)
tel. +39 0171.698381 - fax +39 0171.600599
sagliettoengineering@pec.it - sagliettoengineering@gmail.com

PRODOTTO CONFORME AI REQUISITI ISO 9001:2008, ISO 14001:2004 E ISO 45001:2018VALUTATI DA BUREAU VERITAS ITALIA S.P.A. E COPERTO DAI CERTIFICATI N° IT283856, N° IT250310/UK-1 E IT300072

ESAME DELL'IMPATTO PAESAGGISTICO DEL PROGETTO

Gli interventi in progetto prevedono la posa di una nuova condotta, a lavori ultimati, sarà completamente interrata e, pertanto, si sottolinea che l'impatto visivo aggiuntivo dovuto alla realizzazione delle opere in progetto risulta essere minimo. Dall'altro canto, gli interventi in progetto non risultano essere rilevanti in termini di inserimento paesaggistico.

Documentazione fotografica

Di seguito vengono allegate alcune riprese fotografiche dell'area oggetto delle opere previste:

Figura 10 –Comune di San Michele di Mondovì – Strada Provinciale 34

SAGLIETTO ENGINEERING S.r.l.
Corso Giolitti, 36 - 12100 CUNEO (CN)
tel. +39 0171.698381 - fax +39 0171.600599
sagliettoengineering@pec.it - sagliettoengineering@gmail.com

PRODOTTO CONFORME AI REQUISITI ISO 9001:2008, ISO 14001:2004 E ISO 45001:2018VALUTATI DA BUREAU VERITAS ITALIA S.P.A. E COPERTO DAI CERTIFICATI N° IT283856, N° IT250310/UK-1 E IT300072

Figura 11 –Comune di San Michele di Mondovì – Vista strada Provinciale 34

Figura 12 – Comune di San Michele di Mondovì – Attraversamento ferrovia

SAGLIETTO ENGINEERING S.r.l.
Corso Giolitti, 36 - 12100 CUNEO (CN)
tel. +39 0171.698381 - fax +39 0171.600599
sagliettoengineering@pec.it - sagliettoengineering@gmail.com

PRODOTTO CONFORME AI REQUISITI ISO 9001:2008, ISO 14001:2004 E ISO 45001:2018VALUTATI DA BUREAU VERITAS ITALIA S.P.A. E COPERTO DAI CERTIFICATI N° IT283856, N° IT250310/UK-1 E IT300072

Figura 13 – Comune di San Michele di Mondovì – Vista su campo

Figura 13 – Comune di San Michele di Mondovì – attraversamento con spingitubo statale 28

Ulteriore documentazione fotografica riguardante gli interventi sono riportate sull'elaborato grafico "3.3_Planimetria di rilievo e progetto" unitamente all'individuazione degli scatti fotografici sulla planimetria di progetto della condotta.

SAGLIETTO ENGINEERING S.r.l.
Corso Giolitti, 36 - 12100 CUNEO (CN)
tel. +39 0171.698381 - fax +39 0171.600599
sagliettoengineering@pec.it - sagliettoengineering@gmail.com

PRODOTTO CONFORME AI REQUISITI ISO 9001:2008, ISO 14001:2004 E ISO 45001:2018VALUTATI DA BUREAU VERITAS ITALIA S.P.A. E COPERTO DAI CERTIFICATI N° IT283856, N° IT250310/UK-1 E IT300072

Vulnerabilità del paesaggio

Non volendo limitare le valutazioni al solo aspetto estetico, vale a dire a come appare l'opera agli occhi di un qualsiasi osservatore, va detto che per *impatto sul paesaggio* vuole intendersi l'intera gamma dei possibili approcci valutativi.

Infatti, in linea generale, un'opera che viene realizzata su un suolo vergine propone una gran quantità di spunti in relazione alle variazioni che tale insediamento può comportare: una stessa opera, intesa come volume edificato e superfici interessate, può avere impatti fortemente diversificati a seconda del contesto in cui va ad inserirsi, delle modalità con cui si innesta e delle attività che si prevede vengano svolte al suo interno.

In generale, la qualità di un paesaggio viene definita in relazione alle sue peculiarità dal punto di vista morfologico e naturalistico (pregio intrinseco), storico, culturale e monumentale (riconoscibilità di un paesaggio storico inalterato, presenza di emergenze architettoniche). Sulla base dei parametri sopra indicati, è possibile individuare tre diversi gradi di vulnerabilità del paesaggio: alta, media e bassa.

- **Vulnerabilità Alta**: si ha quando in una determinata Unità Territoriale sono presenti, anche limitatamente ad una sua parte, caratteri tipologici e strutturali evidenti e nel miglior stato di conservazione. Tale situazione fa sì che un intervento antropico, che non sia volto alla tutela delle caratteristiche già esistenti, possa incidere sostanzialmente sulla struttura del paesaggio, modificandone le caratteristiche peculiari.
- **Vulnerabilità Media**: è il livello proprio degli ambiti ancora tipologicamente riconoscibili, la cui fisionomia originaria è stata però in parte compromessa da elementi detrattori, o anche solo di disturbo. Tali elementi sono in genere costituiti da insediamenti recenti e dalle loro infrastrutture, realizzati, talora in modo disordinato e disperso.
- **Vulnerabilità Bassa**: questo livello di sensibilità corrisponde ad ambiti aventi caratteristiche tipologiche destrutturate, oppure ad ambiti che, anche se non turbati da elementi di forte disturbo visivo, sono privi di elementi di particolare pregio.

Da quanto sopra, appare chiaro che l'area oggetto del progetto, presenti già delle modifiche rispetto allo stato originario dei luoghi e per questo motivo, sulla base della classificazione precedentemente proposta, ***si ritiene che tale area possa essere classificata a bassa vulnerabilità***.

SAGLIETTO ENGINEERING S.r.l.
Corso Giolitti, 36 - 12100 CUNEO (CN)
tel. +39 0171.698381 - fax +39 0171.600599
sagliettoengineering@pec.it - sagliettoengineering@gmail.com

PRODOTTO CONFORME AI REQUISITI ISO 9001:2008, ISO 14001:2004 E ISO 45001:2018VALUTATI DA BUREAU VERITAS ITALIA S.P.A. E COPERTO DAI CERTIFICATI N° IT283856, N° IT250310/UK-1 E IT300072

Volendo comunque procedere alla valutazione della sensibilità paesaggistica, si rimanda alla trattazione successiva.

ELEMENTI PER LA VALUTAZIONE PAESAGGISTICA

Caratteristiche Visuali delle Opere

Gli interventi si inseriscono all'interno di un lotto già trasformato, senza determinare alcuna alterazione significativa dello stato di fatto.

Metodologia di Valutazione Paesaggistica

La valutazione degli impatti sulla componente Paesaggio è effettuata mettendo in relazione il grado di incidenza delle opere in progetto con la sensibilità paesaggistica dell'Area di Studio descritta precedentemente. In sintesi, il procedimento di valutazione dell'impatto paesistico consiste nel considerare la sensibilità del sito di intervento e l'incidenza del progetto proposto, cioè il grado di perturbazione prodotto in quel contesto dagli interventi in progetto. Dalla combinazione delle due valutazioni deriva quella del livello di impatto paesistico della trasformazione proposta.

Stima della Sensibilità Paesaggistica

Nel presente Paragrafo, si procede alla descrizione della metodologia di valutazione applicata nonché alla stima della sensibilità paesaggistica dell'*Area di Studio.*

Metodologia di Valutazione della sensibilità paesaggistica

La metodologia proposta prevede che la sensibilità e le caratteristiche di un paesaggio siano valutate in base a tre componenti:

- Componente Morfologico / Strutturale, in considerazione dell'appartenenza dell'area a "sistemi" che strutturano l'organizzazione del territorio. La stima della sensibilità paesaggistica di questa componente viene effettuata elaborando ed aggregando i valori intrinseci e specifici dei seguenti aspetti paesaggistici elementari: Morfologia, Naturalità, Tutela, Valori Storico Testimoniali;

SAGLIETTO ENGINEERING S.r.l.
Corso Giolitti, 36 - 12100 CUNEO (CN)
tel. +39 0171.698381 - fax +39 0171.600599
sagliettoengineering@pec.it - sagliettoengineering@gmail.com

PRODOTTO CONFORME AI REQUISITI ISO 9001:2008, ISO 14001:2004 E ISO 45001:2018VALUTATI DA BUREAU VERITAS ITALIA S.P.A. E COPERTO DAI CERTIFICATI N° IT283856, N° IT250310/UK-1 E IT300072

- Componente Vedutistica, in considerazione della fruizione percettiva del paesaggio, ovvero di valori panoramici e di relazioni visive rilevanti. Per tale componente, di tipo antropico, l'elemento caratterizzante è la Panoramicità;
- Componente Simbolica, in riferimento al valore simbolico del paesaggio, per come è percepito dalle comunità locali e sovralocali. L'elemento caratterizzante di questa componente è la Singolarità Paesaggistica.

Nella tabella seguente sono riportate le diverse chiavi di lettura riferite alle singole componenti paesaggistiche analizzate:

Componenti	**Aspetti Paesaggistici**	**Chiavi di lettura**
Morfologico / Strutturale	Morfologia	Partecipazione a sistemi paesistici di interesse geo-morfologico (leggibilità delle forme naturali del suolo)
	Naturalità	Partecipazione a sistemi paesistici di interesse naturalistico (presenza di reti ecologiche o aree di rilevanza ambientale)
	Tutela	Grado di tutela e quantità di vincoli paesaggistici e culturali presenti
	Valori Storico Testimoniali	Partecipazione a sistemi paesaggistici di interesse storico – insediativo. Partecipazione ad un sistema di testimonianze della cultura formale e materiale
Vedutistica	Panoramicità	Percepibilità da un ampio ambito territoriale / inclusione in vedute panoramiche
Simbolica	Singolarità Paesaggistica	Rarità degli elementi paesaggistici. Appartenenza ad ambiti oggetto di celebrazioni letterarie e artistiche o storiche di elevata notorietà (richiamo turistico)

La valutazione qualitativa sintetica della classe di sensibilità paesaggistica del sito rispetto ai diversi modi di valutazione e alle diverse chiavi di lettura viene espressa utilizzando la seguente classificazione:

- Sensibilità paesaggistica molto bassa;
- Sensibilità paesaggistica bassa;
- Sensibilità paesaggistica media;
- Sensibilità paesaggistica alta;
- Sensibilità paesaggistica molto alta.

SAGLIETTO ENGINEERING S.r.l.
Corso Giolitti, 36 - 12100 CUNEO (CN)
tel. +39 0171.698381 - fax +39 0171.600599
sagliettoengineering@pec.it - sagliettoengineering@gmail.com

PRODOTTO CONFORME AI REQUISITI ISO 9001:2008, ISO 14001:2004 E ISO 45001:2018VALUTATI DA BUREAU VERITAS ITALIA S.P.A. E COPERTO DAI CERTIFICATI N° IT283856, N° IT250310/UK-1 E IT300072

Sintesi della Valutazione della sensibilità paesaggistica

Sulla base delle considerazioni e delle componenti sopra analizzate si riporta in tabella la sintesi della valutazione della sensibilità paesaggistica dello stato attuale del territorio analizzato:

Componenti	**Aspetti Paesaggistici**	**Attribuzione del valore**	
Morfologico / Strutturale	Morfologia	*Basso*	***Basso***
	Naturalità	*Basso*	
	Tutela	*Basso*	
	Valori Storico Testimoniali	*Molto basso*	
Vedutistica	Panoramicità		***Molto basso***
Simbolica	Singolarità Paesaggistica		***Molto basso***

Dalle analisi effettuate emerge come la sensibilità paesaggistica dell'Area di Studio sia da ritenersi, complessivamente ***Bassa***.

Volendo esprimere il giudizio complessivo in forma quantitativa tenendo conto delle valutazioni effettuate, posto:

1= Sensibilità paesaggistica molto bassa

2= Sensibilità paesaggistica bassa

3= Sensibilità paesaggistica media

4= Sensibilità paesaggistica alta

5= Sensibilità paesaggistica molto alta

Il valore del giudizio complessivo è pari a 2.

SAGLIETTO ENGINEERING S.r.l.
Corso Giolitti, 36 - 12100 CUNEO (CN)
tel. +39 0171.698381 - fax +39 0171.600599
sagliettoengineering@pec.it - sagliettoengineering@gmail.com

PRODOTTO CONFORME AI REQUISITI ISO 9001:2008, ISO 14001:2004 E ISO 45001:2018VALUTATI DA BUREAU VERITAS ITALIA S.P.A. E COPERTO DAI CERTIFICATI N° IT283856, N° IT250310/UK-1 E IT300072

Stima del Grado di Incidenza Paesaggistica

I criteri considerati per la determinazione del Grado di Incidenza Paesaggistica dell'intervento in oggetto sono riportati nella tabella seguente:

Criterio di valutazione	Parametri di Valutazione
Incidenza morfologica e tipologica	• Conservazione o alterazione dei caratteri morfologici del luogo • Adozione di tipologie costruttive più o meno affini a quelle presenti nell'intorno per le medesime destinazioni funzionali • Conservazione o alterazione delle continuità delle relazioni tra elementi storico-culturali o tra elementi naturalistici
Incidenza visiva	• Ingombro visivo • Occultamento di visuali rilevanti • Prospetto su spazi pubblici
Incidenza simbolica	• Capacità dell'immagine progettuale di rapportarsi convenientemente con i valori simbolici attribuiti dalla comunità locale al luogo (importanza dei segni e del loro significato)

Sintesi della Valutazione del Grado di Incidenza Paesaggistica

Sulla base delle considerazioni e delle componenti sopra analizzate si riporta in tabella la sintesi della valutazione della sensibilità paesaggistica dello stato attuale del territorio analizzato.

Criterio di valutazione	Parametri di Valutazione
Incidenza morfologica e tipologica	***Basso***
Incidenza visiva	***Basso***
Incidenza simbolica	***Basso***

Dalle analisi effettuate emerge come il grado di incidenza paesaggistica dell'Area di Studio sia da ritenersi, complessivamente ***Basso***.

Volendo esprimere il giudizio complessivo in forma quantitativa tenendo conto delle valutazioni effettuate, posto:

1= Sensibilità paesaggistica molto bassa

2= Sensibilità paesaggistica bassa

3= Sensibilità paesaggistica media

4= Sensibilità paesaggistica alta

5= Sensibilità paesaggistica molto alta

Il valore del giudizio complessivo è pari a 2.

SAGLIETTO ENGINEERING S.r.l.
Corso Giolitti, 36 - 12100 CUNEO (CN)
tel. +39 0171.698381 - fax +39 0171.600599
sagliettoengineering@pec.it - sagliettoengineering@gmail.com

PRODOTTO CONFORME AI REQUISITI ISO 9001:2008, ISO 14001:2004 E ISO 45001:2018VALUTATI DA BUREAU VERITAS ITALIA S.P.A. E COPERTO DAI CERTIFICATI N° IT283856, N° IT250310/UK-1 E IT300072

Conclusioni

La metodologia proposta prevede che, a conclusione delle fasi valutative relative alla classe di sensibilità paesaggistica e al grado di incidenza, venga determinato il Grado di Impatto Paesaggistico dell'opera. Quest'ultimo è il prodotto del confronto (sintetico e qualitativo) tra il valore della Sensibilità Paesaggistica e l'Incidenza Paesaggistica dei manufatti.

La seguente tabella riassume le valutazioni compiute circa gli interventi previsti in progetto.

Criterio di valutazione	**Sensibilità paesaggistica**	**Grado di incidenza**	**Impatto paesaggistico**
Incidenza morfologica e tipologica	***Basso***	***Molto basso***	***Basso***
Incidenza visiva	***Basso***	***Basso***	***Basso***
Incidenza simbolica	***Basso***	***Molto basso***	***Molto basso***

Complessivamente la valutazione permette di stimare un impatto paesaggistico complessivo ***basso*** per gli interventi in progetto.

È dunque possibile affermare che non si ravvisano elementi che possano incidere pesantemente sull'assetto paesaggistico dell'area interessata dal progetto.

Volendo invece esprimere il giudizio complessivo in forma quantitativa tenendo conto delle valutazioni effettuate, si prosegue con la determinazione del livello di impatto paesistico del progetto utilizzando la seguente tabella:

Impatto paesistico dei progetti = sensibilità del sito x incidenza del progetto					
	Grado di incidenza del progetto				
Classe di sensibilità del sito	1	2	3	4	5
5	5	10	15	20	25
4	4	8	12	16	20
3	3	6	9	12	15
2	2	4	6	8	10
1	1	2	3	4	5

Soglia di rilevanza: 5
Soglia di tolleranza: 16

Da *1* a *4*: impatto paesistico sotto la soglia di rilevanza
Da **5** a **15**: impatto paesistico sopra la soglia di rilevanza ma sotto la soglia di tolleranza
Da **16** a **25**: impatto paesistico sopra la soglia di tolleranza

Dai risultati ottenuti si nota come **l'impatto paesistico è al di sotto della soglia di rilevanza**, pertanto le opere di progetto risultano essere compatibili dal punto di vista del paesaggio.

SAGLIETTO ENGINEERING S.r.l.
Corso Giolitti, 36 - 12100 CUNEO (CN)
tel. +39 0171.698381 - fax +39 0171.600599
sagliettoengineering@pec.it - sagliettoengineering@gmail.com

PRODOTTO CONFORME AI REQUISITI ISO 9001:2008, ISO 14001:2004 E ISO 45001:2018VALUTATI DA BUREAU VERITAS ITALIA S.P.A. E COPERTO DAI CERTIFICATI N° IT283856, N° IT250310/UK-1 E IT300072