



ACQUEDOTTO LANGHE e ALPI CUNEESI SpA

Comuni	CARRU' - LEQUIO TANARO - MONCHIERO - MONFORTE D'ALBA - PIOZZO (CN)
--------	--

Oggetto	PROGETTO DI FATTIBILITA' TECNICO - ECONOMICA (art. 41 D.Lgs 36/2023) NUOVA CONDOTTA DI ADDUZIONE A SERVIZIO DELLA RETE ACQUEDOTTO LANGHE E ALPI CUNEESI (COMUNI DI CARRU' - LEQUIO TANARO - MONCHIERO - MONFORTE D'ALBA - PIOZZO)
---------	--

Elaborato	T06.1 - PARTICOLARI COSTRUTTIVI - ATTRAVERSAMENTO RIO RORDO O VERNERA
-----------	--

Committente del progetto	 ACQUEDOTTO LANGHE e ALPI CUNEESI SpA
--------------------------	--

Progettista	dott. ing. Enrico Piovano - ufficio tecnico ALAC
-------------	--

Responsabile Unico del Procedimento	geom. Mario Girauda - ufficio tecnico ALAC
-------------------------------------	--

Commessa	Livello progettazione	Approvazione	Data approvazione	N. elaborato	Rev.	Data	Scala
2021_01	FATTIBILITA' TECNICO - ECONOMICA	CdA	04/08/2022	T06.1	02	03/2024	--

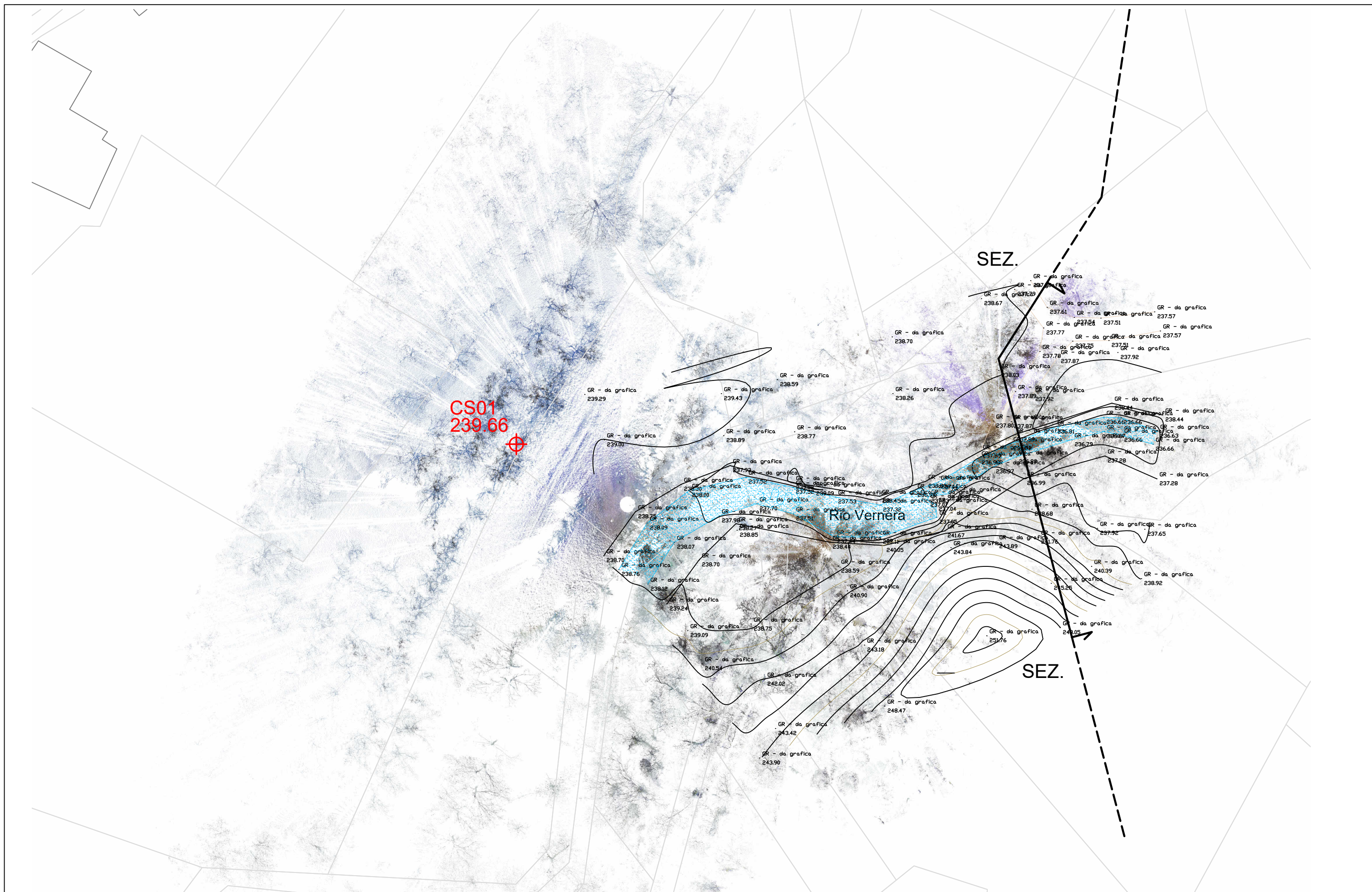
Rev.	Descrizione	Data	Redatto	Verificato	Approvato
00	Prima emissione	07/2022			...
01	Aggiornamento testalino D.Lgs 36/2023	08/2023			
02	Aggiornamento	03/2024			
--	Studio di fattibilità	07/2021			26/08/2021
--					

Questo elaborato è di proprietà di ACQUEDOTTO LANGHE e ALPI CUNEESI SpA
L'elaborato non può essere modificato, copiato, duplicato, riprodotto o divulgato, anche parzialmente, senza autorizzazione scritta del proprietario.

ACQUEDOTTO LANGHE e ALPI CUNEESI SpA
Corso Nizza, 9 - 12100 CUNEO - tel 0171 697550 - email acquedotto.langhe@acquambiente.it - capitale sociale € 5.000.000,00
n. iscrizione registro imprese di Cuneo e Codice Fiscale e Partita IVA 00451260046 - n. REA CN - 179339

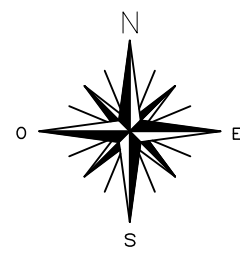
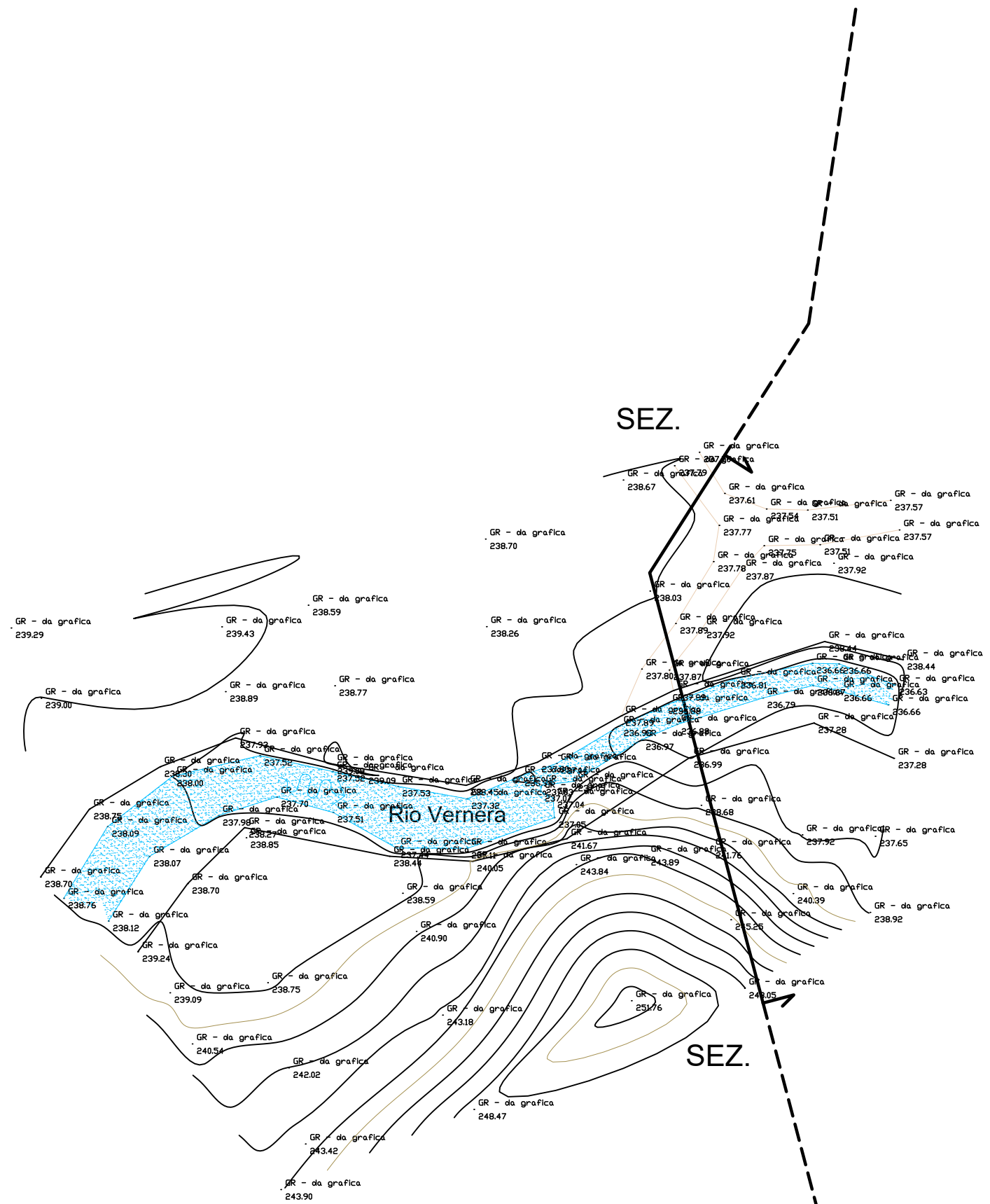
CO.GE.S.I. SCRL
Corso Nizza, 90 - 12100 CUNEO - tel 0171 326771 - email cogesi@cogesi.it - capitale sociale € 3.000.000,00
n. iscrizione registro imprese di Cuneo e Codice Fiscale e Partita IVA 03434470047 - n. REA CN - 290478

RILIEVO PLANOALTIMETRICO SU FOTO AEREA - (scala 1:500)



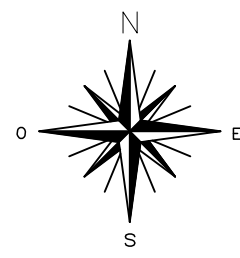
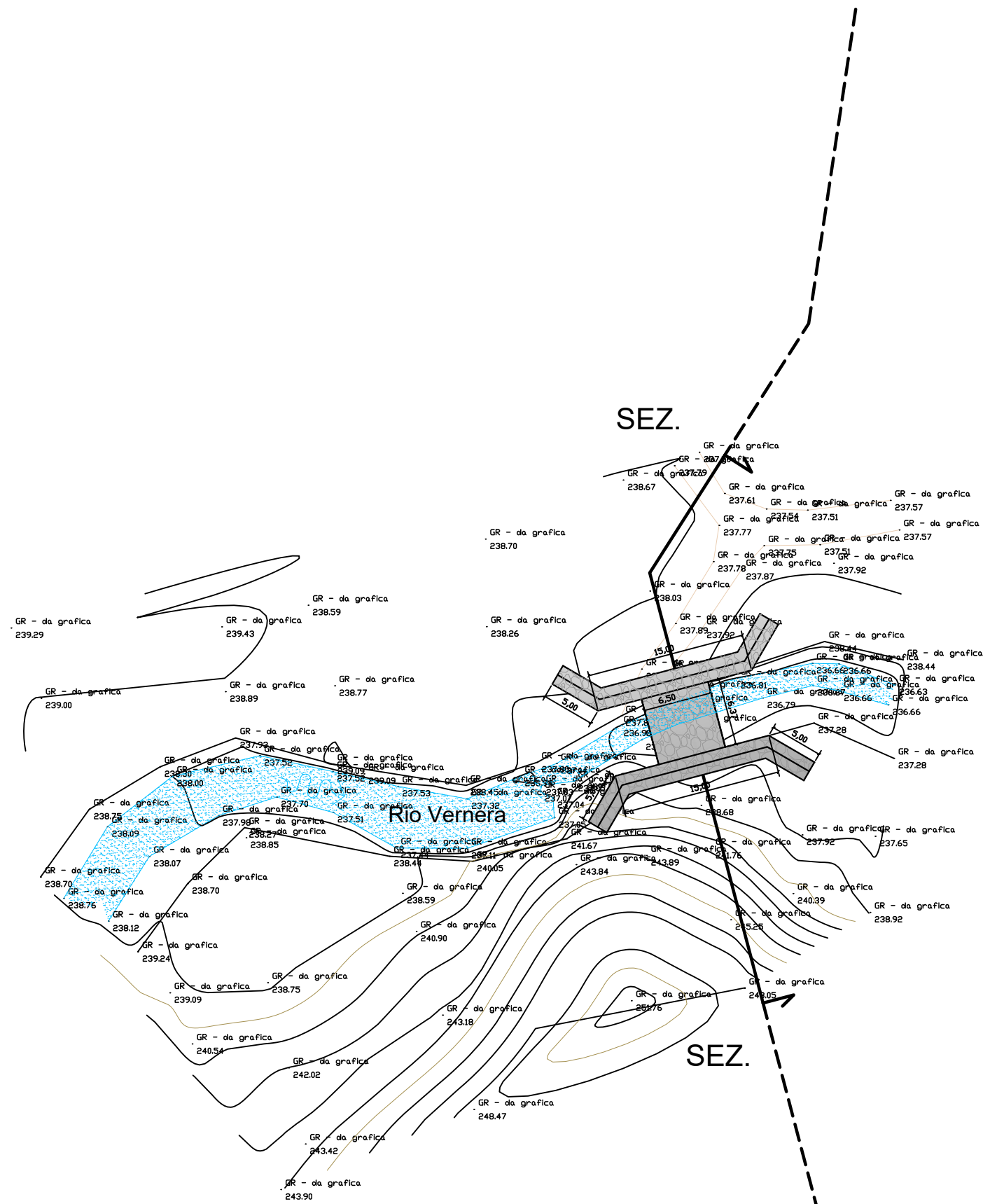
RILIEVO PLANOALTIMETRICO - (scala 1:500)

CS01
239.66



PLANIMETRIA DI PROGETTO - (scala 1:500)

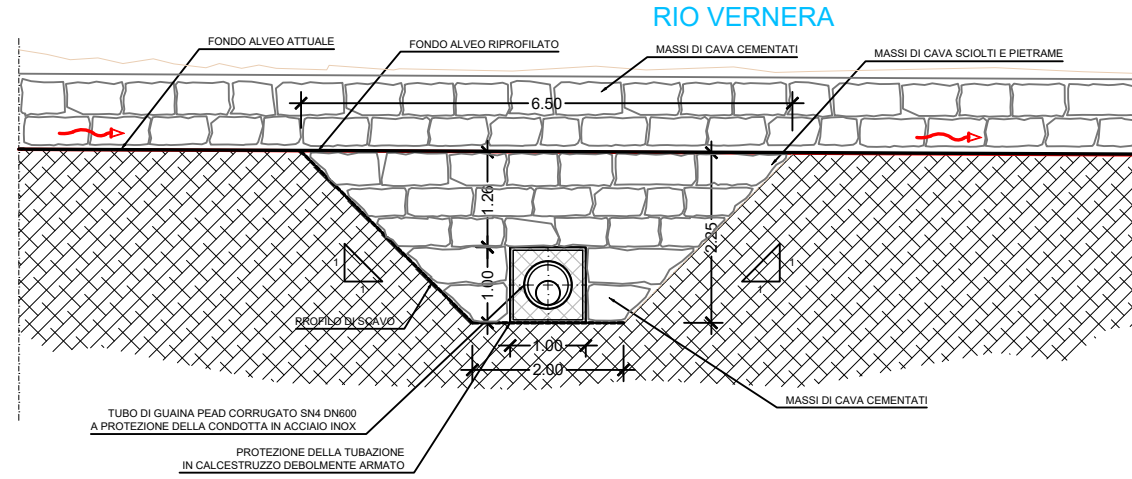
CS01
239.66



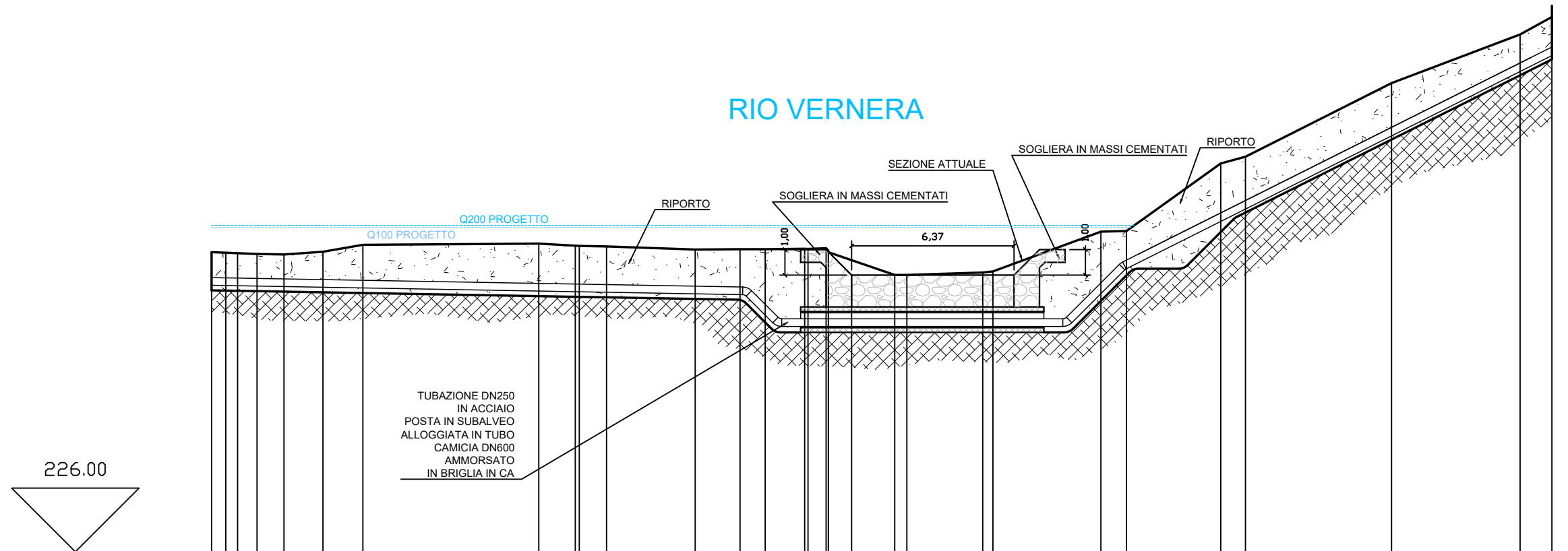
PLANIMETRIA DI PROGETTO SU FOTO AEREA - (scala 1:500)



SEZIONE LONGITUDINALE (scala 1:100)



SEZIONE TRASVERSALE (scala 1:200)



Punti dettaglio Terreno

Quote Terreno

Distanze parziali Terreno

Progressive Terreno

32	31	30	29	28	27	26	25	24	23	22	21	20	19	18	17	16	15	14	13	12	11	10	9	8	7	6	5	4	3	2	1
52.953	52.606	52.048	51.586	50.822	49.765	48.236	46.668	39.764	38.325	38.005	37.105	33.626	31.865	30.878	29.328	28.487	28.337	27.485	25.793	25.317	22.338	21.939	17.701	16.699	12.997	12.027	6.294	1.249	0.000		
0.558	0.764	1.057	1.529	1.568	6.904	1.432	1.070	3.479	1.761	0.987	1.550	0.711	0.912	1.692	2.979	4.238	1.002	3.702	0.970	5.733	5.045	1.249	0.000	17.701	16.699	12.997	12.027	6.294	1.249	0.000	
52.953	52.606	52.048	51.586	50.822	49.765	48.236	46.668	39.764	38.325	38.005	37.105	33.626	31.865	30.878	29.328	28.487	28.337	27.485	25.793	25.317	22.338	21.939	17.701	16.699	12.997	12.027	6.294	1.249	0.000		