Certificato n° 1379

Comune di CERVASCA

Lavori di potenziamento e sostituzione rete idrica servita dal serbatoio Aranzone

Livello di progettazione:	**PROGETTO DI FATTIBILITÀ TECNICA ECONOMICA**
Oggetto elaborato:	**Planimetria catastale**

Progetto:

Sede Legale: Corso Nizza 88 - 12100 Cuneo
Tel. 800.194.065 - fax 0171.330710
P.IVA 02466770041
Capitale sociale € 5.000.000
e-mail: acda@acda.it

Progettazione: Geom. Fabrizio Ghio

Responsabile Unico del Progetto: (Ordine Ingegneri di Cuneo n. A1888) Dott. Ing. Fabio Monaco

COMMESSA	Livello di progetto	Categoria di progetto	Tipo di elaborato	N. elaborato	REV.	DATA	SCALA / E
UM00056	PFTE	GE	DW	02	00	03.11.2023	1:1.000

Redatto da:	Verificato da:	Approvato da:
C. Donado	F. Ghio	F. Monaco

Questo elaborato è di proprietà dell'ACDA, qualsiasi divulgazione o riproduzione anche parziale deve essere espressamente autorizzata
Sede Legale: Corso Nizza 88 - 12100 CUNEO - Tel. 800.194.065 - Fax 0171.330710 - e-mail: acda@acda.it
Capitale sociale € 5.000.000 - Partita IVA 02466770041

Estratto di mappa catastale
Comune di Cervasca - Foglio 18
Scala 1:1.000

LEGENDA

Tubazioni ed oggetti della rete ESISITENTI
Condotta idrica
Condotta idrica da dismettere
Allaccio utenza
Camera di manovra
Saracinesca / pava interrato
Idrante sottosuolo
Tubazioni ed oggetti della rete IN PROGETTO
Condotta in PE100-RC PAS 1075 tipo 2, PN25 De 75 mm
Condotta in PE100-RC PAS 1075 tipo 2, PN16 De 75 mm
Condotta in PE100-RC PAS 1075 tipo 2, PN16 De 63 mm
Condotta in PE100-RC PAS 1075 tipo 2, PN16 De 140 mm
Condotta in PE100-RC PAS 1075 tipo 2, PN16 De 50 mm
Allaccio in PE100-RC PAS 1075 tipo 2, PN16 De 32 mm
Camera di manovra e pozzetto contatori

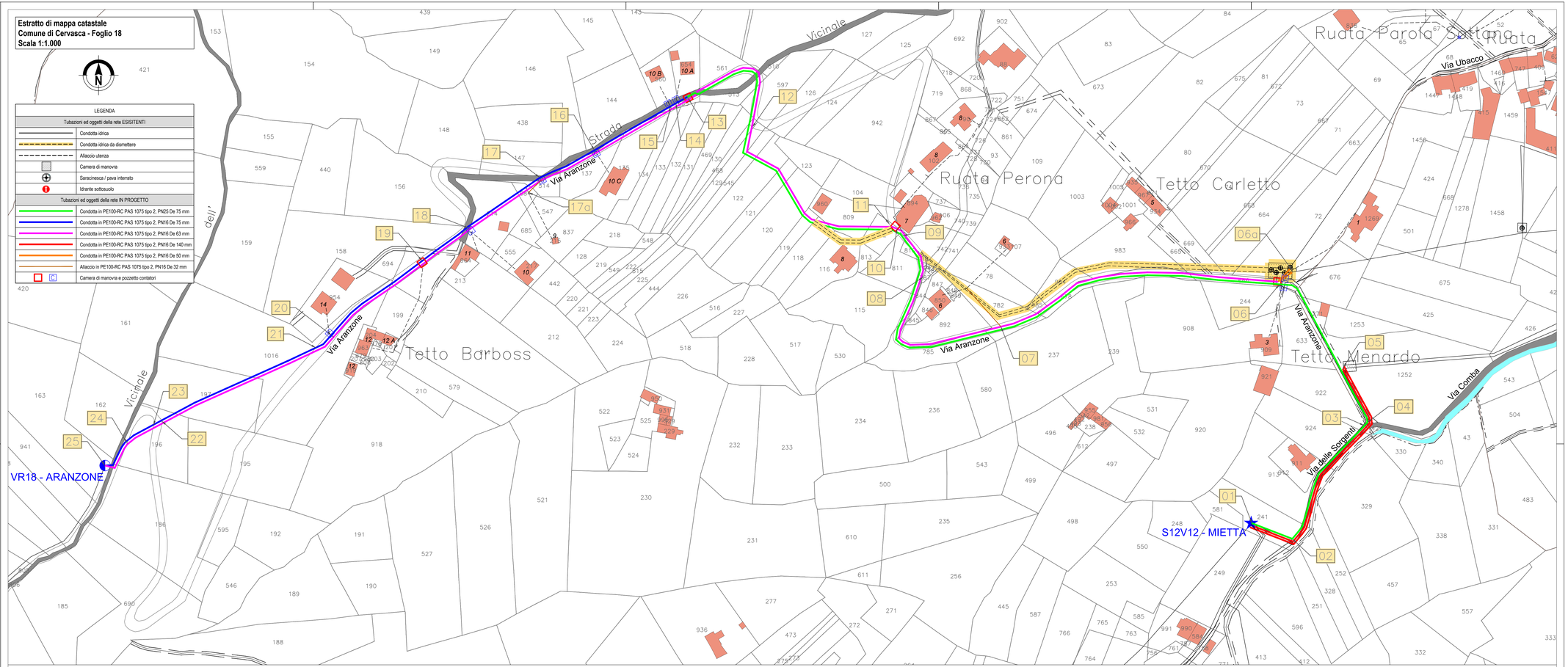

QUADRO RIASSUNTIVO INTERVENTI

SEZ.	COLLOCAZIONE	SCAVO	LUNGH. TRATTO	MATERIALE	DIAM.
01-02	Pista di accesso	sterrato	30,1 m	PE100 PN25 2 x PE100 PN16	De 75 mm De 140 mm
02-05	Strada comunale	asfalto	139,8 m	PE100 PN25 2 x PE100 PN16	De 75 mm De 140 mm
05-06	Strada comunale	asfalto	70,5 m	PE100 PN25	De 75 mm
06-06a	Mappale 72	terreno	10,0 m	2 x PE100 PN16 PE100 PN16	DN 50 mm De 32 mm
06-11	Strada comunale	asfalto	375,2 m	PE100 PN25 PE100 PN16	De 75 mm De 63 mm
07-07a	Mappale 984	terreno	7,0 m	PE100 PN16	De 32 mm
11-12	Mappali 104, 123, 122, 545	terreno	101,6 m	PE100 PN25 PE100 PN16	De 75 mm De 63 mm
12-13	Strada comunale	asfalto	94,8 m	PE100 PN25 PE100 PN16	De 75 mm De 63 mm
13-17	Strada comunale	asfalto	114,8 m	PE100 PN16 PE100 PN16	De 75 mm De 63 mm
17-17a	Mappali 514, 684	terreno	15,0 m	PE100 PN16	De 32 mm
17-18	Mappali 514, 684, 214	terreno	61,0 m	PE100 PN16 PE100 PN16	De 75 mm De 63 mm
18-21	Strada comunale	asfalto	134,6 m	PE100 PN16 PE100 PN16	De 75 mm De 63 mm
21-22	Mappali 1016, 197, 196	terreno	121,0 m	PE100 PN16 PE100 PN16	De 75 mm De 63 mm
22-23	Strada comunale	asfalto	6,0 m	PE100 PN16 PE100 PN16	De 75 mm De 63 mm
23-24	Mappale 196	terreno	11,4 m	PE100 PN16 PE100 PN16	De 75 mm De 63 mm
24-25	Strada comunale	asfalto	24,3 m	PE100 PN16 PE100 PN16	De 75 mm De 63 mm

SCHEMI POZZETTI ALLACCIAMENTI

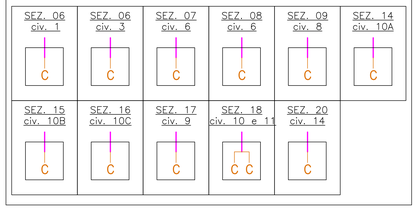
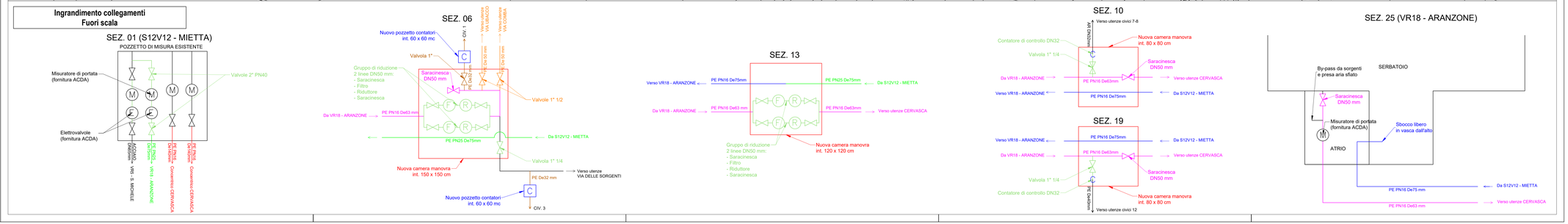
Ingrandimento collegamenti
Fuori scala