Certificato n° 1379

Comune di CERVASCA

Lavori di potenziamento e sostituzione rete idrica servita dal serbatoio Aranzone

Livello di progettazione:	**PROGETTO DI FATTIBILITÀ TECNICA ECONOMICA**
Oggetto elaborato:	**Particolari costruttivi**

Progetto:

Sede Legale: Corso Nizza 88 - 12100 Cuneo
Tel. 800.194.065 - fax 0171.326710
Partita IVA: 02468770041
Capitale sociale € 5.000.000
e-mail: acda@acda.it

Progettazione:	Geom. Fabrizio Ghio
Responsabile Unico del Progetto: (Ordine Ingegneri di Cuneo n. A1886)	Dott. Ing. Fabio Monaco

COMMESSA	*Livello di progetto*	*Categoria di progetto*	*Tipo di elaborato*	*N. elaborato*	*REV.*	*DATA*	*SCALA / E*
UM00056	**PFTE**	**GE**	**DW**	**06**	**00**	**03.11.2023**	**1:10**

			Redatto da:	*Verificato da:*	*Approvato da:*
			C. Donadio	F. Ghio	F. Monaco

Questo elaborato è di proprietà dell'ACDA, qualsiasi divulgazione o riproduzione anche parziale deve essere espressamente autorizzata
Acda azienda cuneese dell'acqua spa
Sede Legale: Corso Nizza 88 - 12100 CUNEO - Tel. 800.194.065 - Fax 0171.326710 - e-mail: acda@acda.it
Capitale sociale € 5.000.000 - Partita IVA 02468770041

SEZIONE-TIPO DI SCAVO SU STRADA COMUNALE ASFALTATA

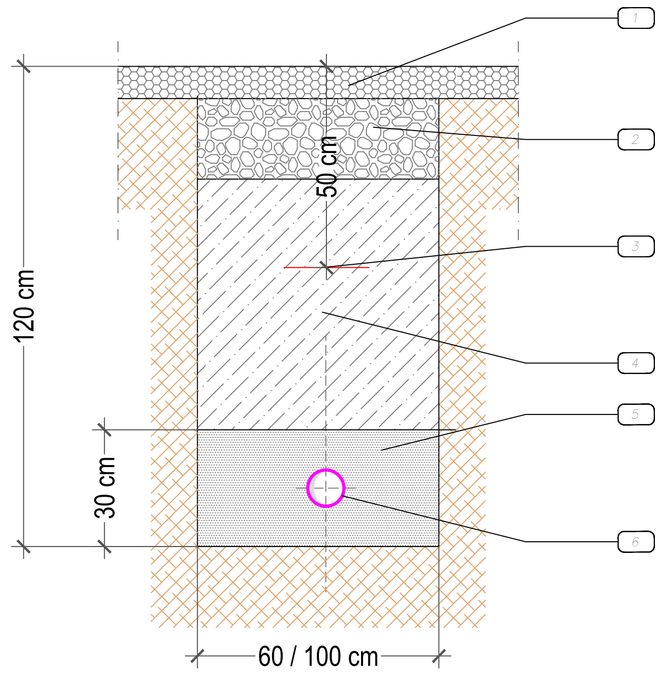

LEGENDA

1. Binder (10 cm)
2. Fondazione stradale in misto granulare stabilizzato (20 cm)
3. Nastro segnalatore magnetico
4. Rinterro con materiale di scavo opportunamente vagliato
5. Materiale inerte fine (sabbione)
6. Tubazione/i PEAD

SEZIONE-TIPO DI SCAVO IN TERRENO CON RETE ANTIROCCIA

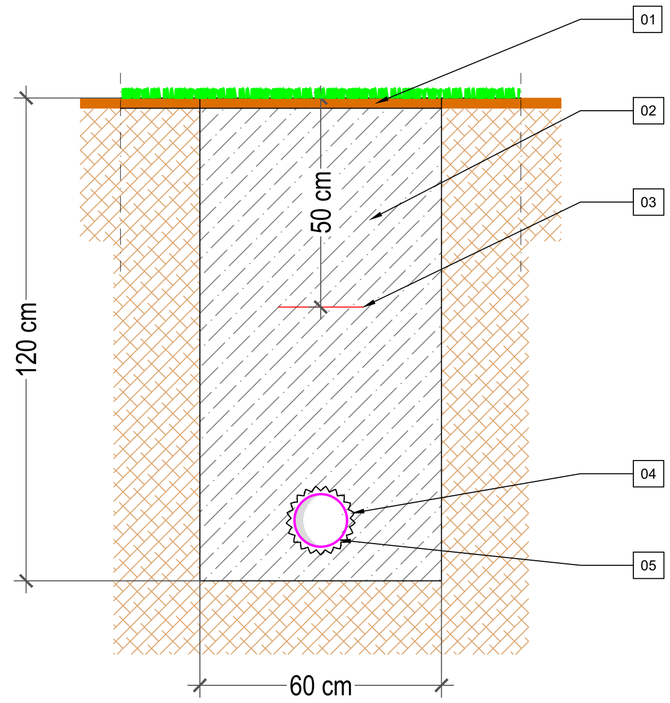

LEGENDA

1. Terreno vegetale
2. Rinterro con materiale di scavo opportunamente vagliato
3. Nastro segnalatore magnetico
4. Rivestimento tubazione con rete antiroccia
5. Tubazione/i PEAD

ACQUEDOTTO: SCHEMA ALLACCIAMENTO IDRICO MONOUTENZA

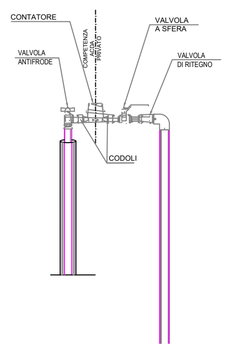

PIANTA

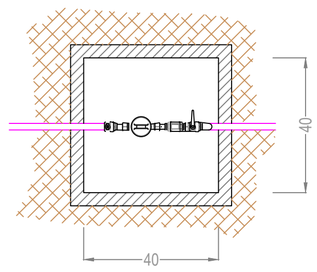

SEZIONE

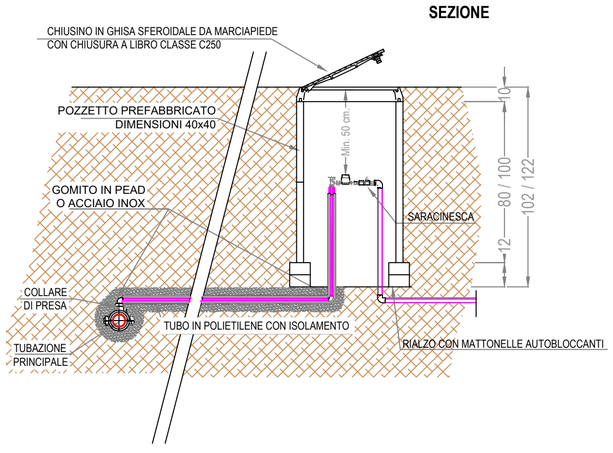

ACQUEDOTTO: SCHEMA ALLACCIAMENTO IDRICO MULTIUTENZA

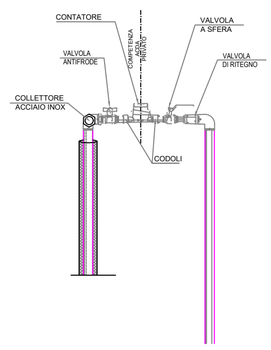

PIANTA

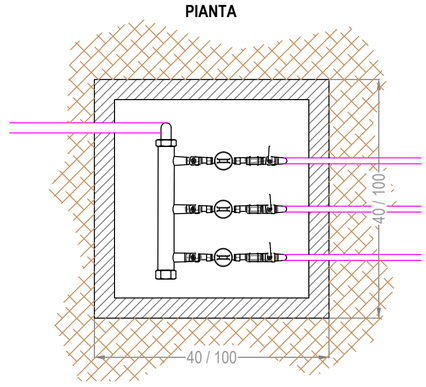
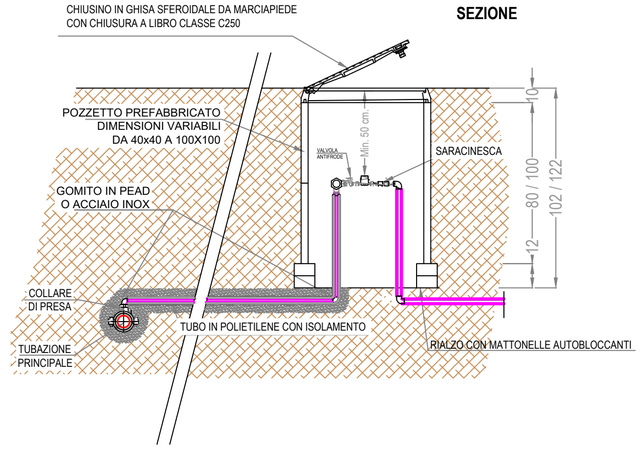
SEZIONE