



COMUNI DI FRABOSA SOTTANA E VILLANOVA MONDOVI'
APPROVVIGIONAMENTO IDRICO ACQUEDOTTO A SERVIZIO
DEI COMUNI DI MONDOVI' E VILLANOVA MONDOVI'
OPERE DI CAPTAZIONE SORGENTE SAN MATTEO E
CONDOTTA DI COLLEGAMENTO ALLA RETE ADDUTTRICE

PROGETTO DEFINITIVO - ESECUTIVO

ALLEGATO 23	PLANIMETRIA CATASTALE CON AREE DI OCCUPAZIONE, ASSERVIMENTO ED ESPOPRIO
SCALA 1:1.000	

Il tecnico Incaricato:

Studio Tecnico Dott. Ing. Alberto Fazio

Viale Vittorio Veneto, 33 - 12084 Mondovì (CN)

Tel. 0174/552328

e-mail: alberto@studiofazio.it

Codice:

1265

Scheda:

354

Responsabile Unità Progettazione: Ing. Alberto Fazio

Responsabile dell'attività: Ing. Alberto Fazio

Unità di Progettazione:

File: 1265_Piano_Particolare

Data:


Maggio 2023

LEGENDA

scala mappe 1:1.000



aree di occupazione



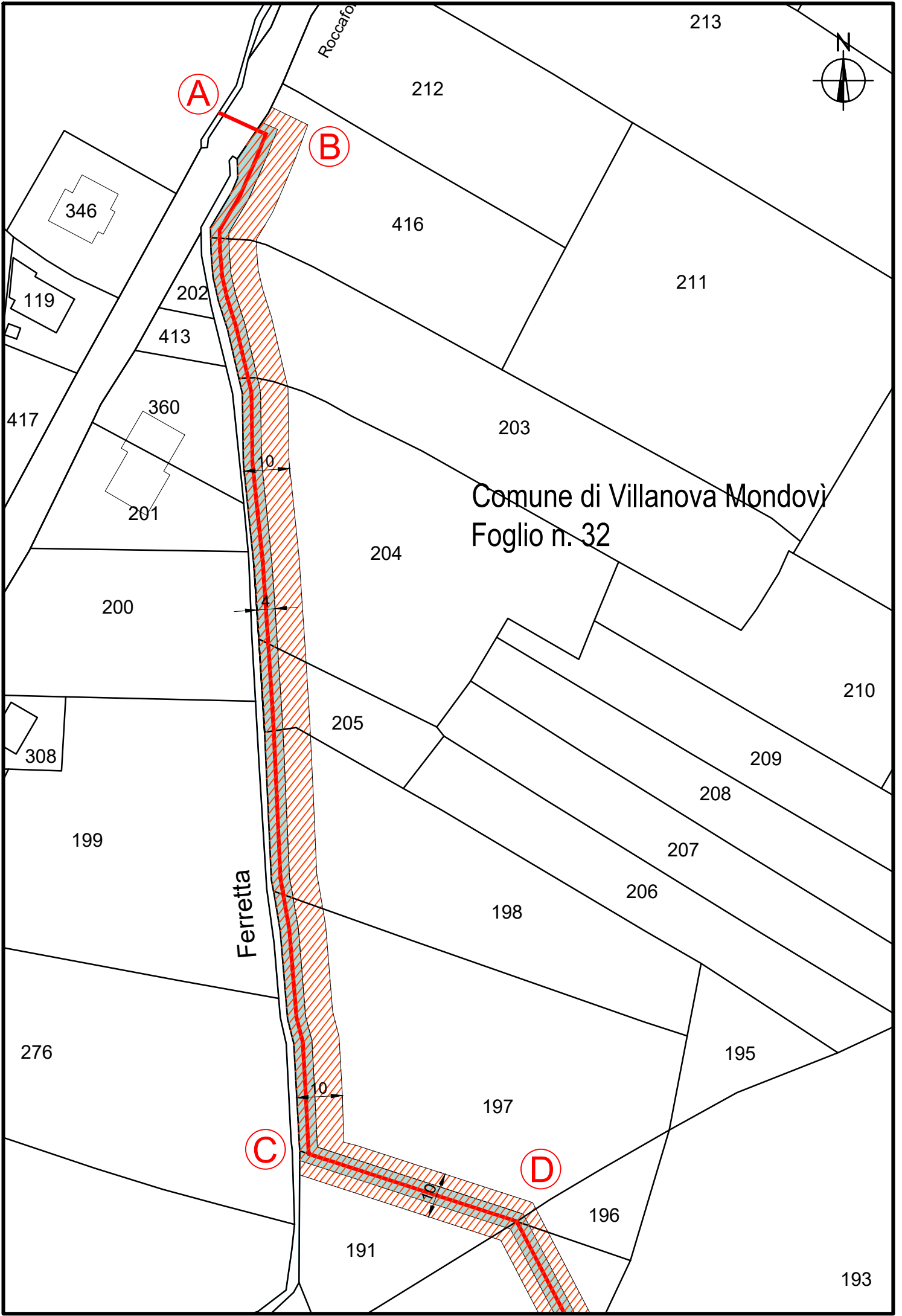
aree di asservimento e occupazione



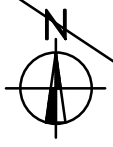
aree di esproprio



interventi in progetto



213



212

A

B

416

211

346

119

202

413

417

360

201

203

10

Comune di Villanova Mondovì
Foglio n. 32

204

200

4

210

308

205

209

208

199

Ferretta

207

206

198

276

195

10

197

C

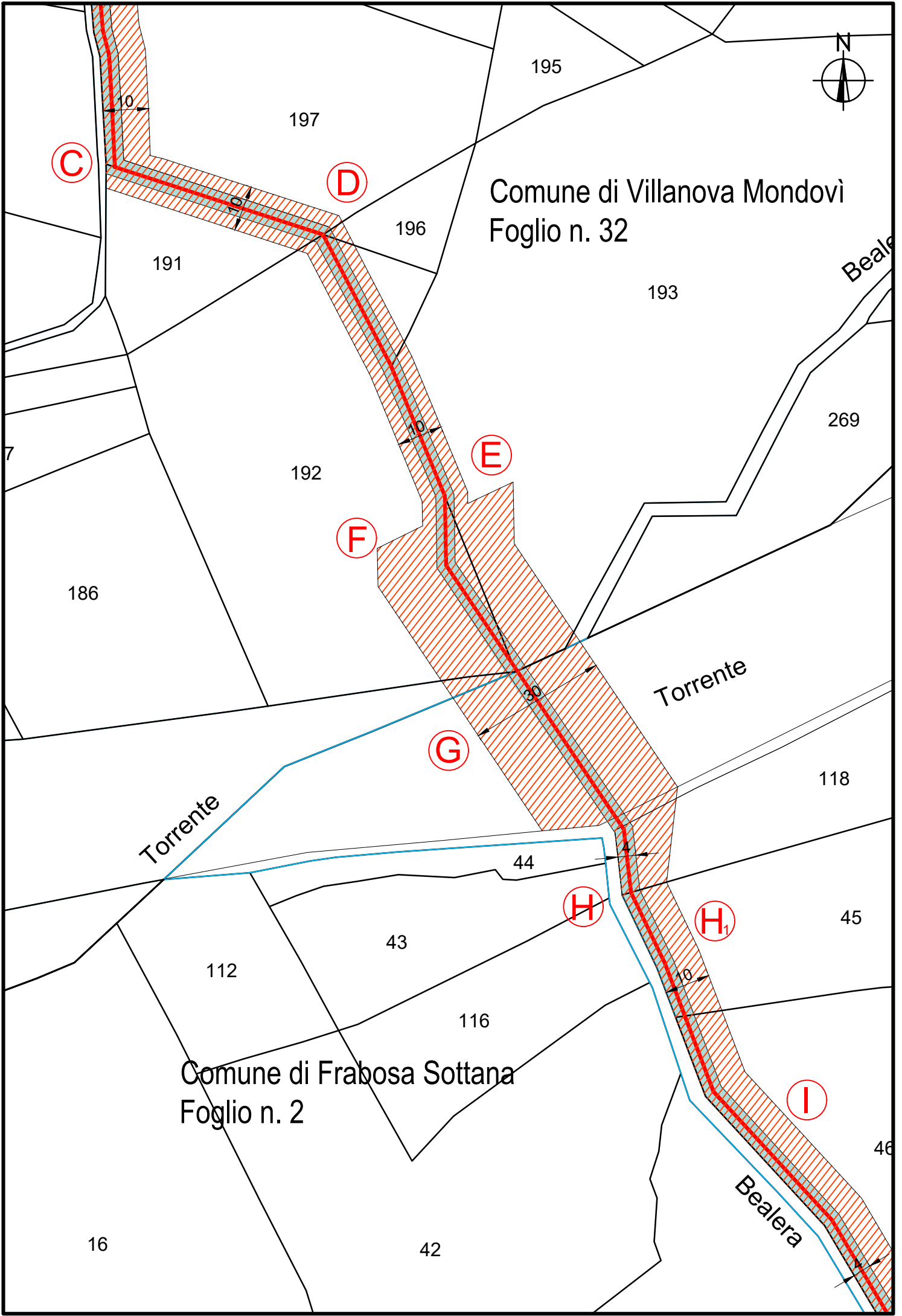
D

196

191

10

193



Comune di Villanova Mondovì
Foglio n. 32

Comune di Frabosa Sottana
Foglio n. 2

Torrente

Torrente

Bealera

Bealera



C

D

E

F

G

H

H₁

I

10

10

10

30

44

10

186

191

197

195

196

193

192

269

118

45

112

43

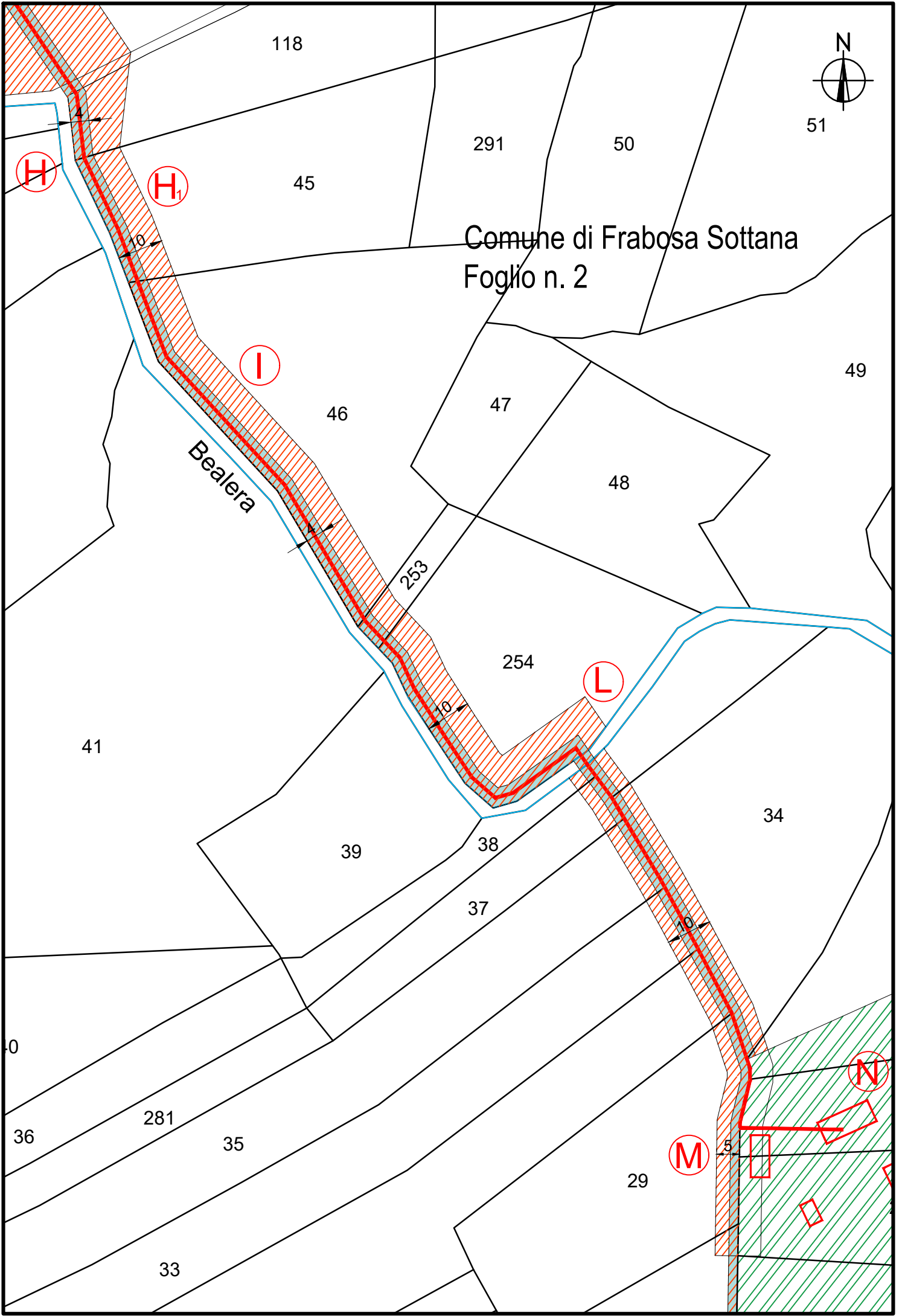
116

46

42

16

7



Comune di Frabosa Sottana
Foglio n. 2



Bealera

H

H₁

I

L

M

N

118

291

50

45

51

46

47

49

48

41

253

254

39

38

34

37

0

36

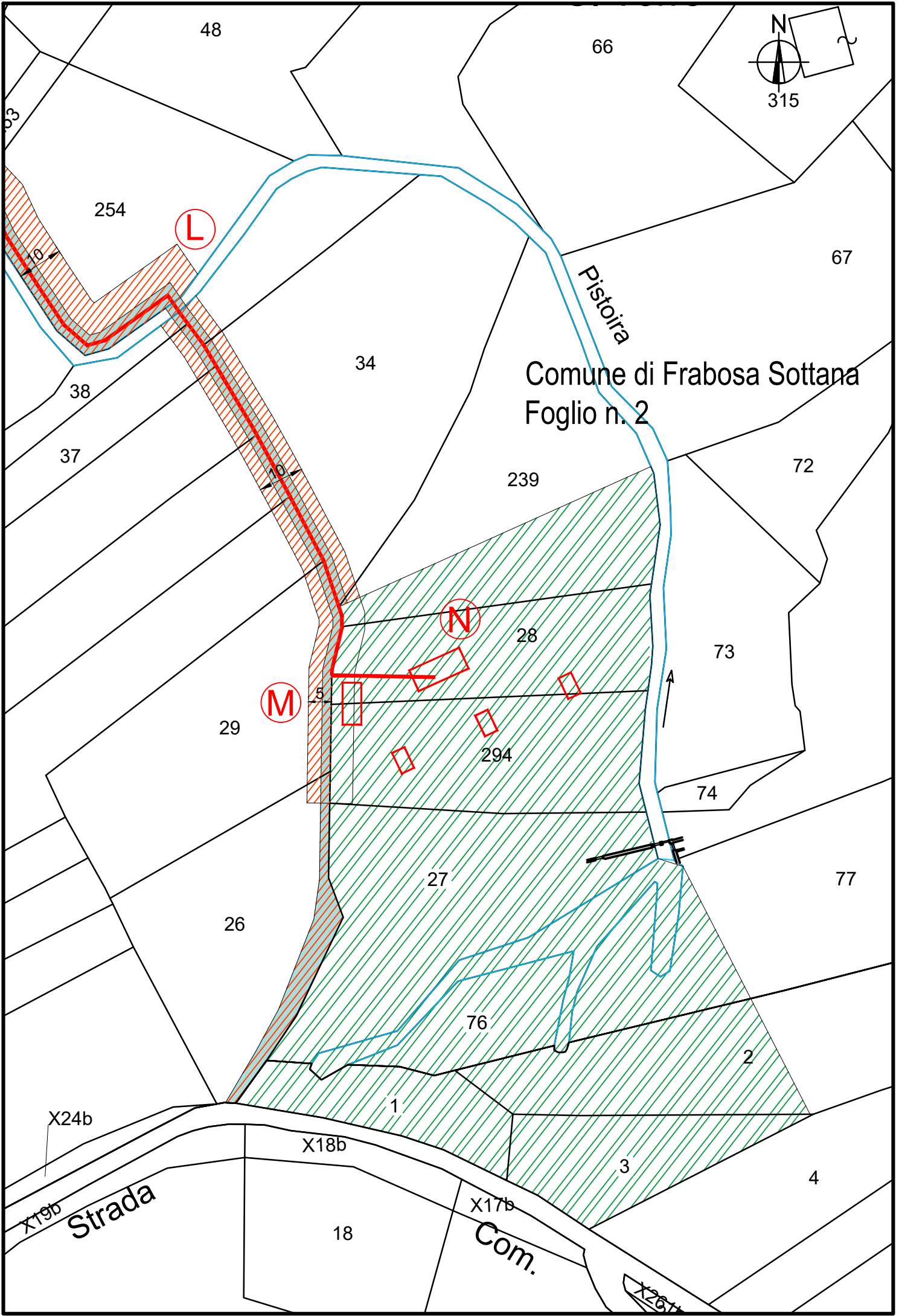
281

35

33

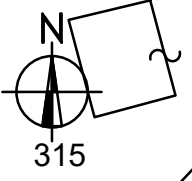
29

5



48

66



315

254

L

67

Pistoira

34

Comune di Frabosa Sottana
Foglio n. 2

38

37

239

72

M

N

28

73

29

5

294

74

27

77

26

76

2

X24b

1

3

4

X19b

Strada

X18b

18

X17b

Com.

X26b