

COMUNE DI MONCHIERO

PIANO REGOLATORE GENERALE
 (APPROVATO CON D.G.R. N. 121-12843 DEL 16/12/1981)

VARIANTE PARZIALE N°8
 (ai sensi del 7° comma, art. 17, L.R. 56/77 e succ. mod. ed. int.)

TAV. 1 - Previsioni P.R.G., territorio comunale
 scala 1:5.000

PROGETTO PRELIMINARE ADOTTATO CON	D.C. NR. 18	DEL 19/06/2013
PRONUNCIA DELLA PROVINCIA	D.G.P. NR. /	DEL /
PROGETTO DEFINITIVO APPROVATO CON	D.C. NR. 24	DEL 25/09/2013

Sindaco:
 BOTTINO Rag. Giovanni








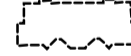





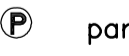





Segretario Comunale:
 SALVATICO Dott. Fabrizio

Responsabile del Procedimento:
 TERRENO Geom. Bruno

PROGETTO

Direttore tecnico
 Arch. Monica SILVESTRO

Progettista
 Arch. Fabio GALLO

-  aree a prevalente destinazione residenziale
-  aree a destinazione produttiva
- * edifici soggetti a norma speciale (vedere articolo relativo alla zona interessata)
- E1 aree agricole produttive
- E2 aree agricole di rispetto per gli abitati e/o di rispetto ambientale
-  sede ferroviaria dello stato
-  aree per la viabilità e fasce di rispetto
-  fasce di rispetto da corsi d'acqua
-  limite di rispetto cimiteriale
-  limite di rispetto impianto di depurazione
-  edifici in progetto
- EDIFICI IN ZONA IMPROPRIA ED INUTILIZZATI
- R edifici a prevalente destinazione residenziale
- I edifici non utilizzati
- IMMOBILI SPARSI CLASSIFICATI BENI CULTURALI
-  cappelle, piloni
-  aree per attrezzature e servizi pubblici
-  cimitero
-  impianto di depurazione
-  verde pubblico
-  parcheggio
-  aree per attività estrattiva
- DELIMITAZIONE DELLE FASCE FLUVIALI DEL P.S.F.F.
-  limite tra la fascia A la fascia B
-  limite tra la fascia B e la fascia C
-  limite esterno della fascia C
-  limite di progetto tra la fascia B e la fascia C

