

STUDIO DI GEOLOGIA
dott.geologo Gian Mario ASSELLE
Geofisica Geotecnica Idrogeologia
Corso Italia, 12 12037 SALUZZO (CN)
tel. fax +39017542463 cell.3388862487
E-mail:asselleg1@assellegianmario.191.it
E-mail PEC:gianmarioasselle@pec.epap.it

c.f. SSL GMR 62H30 L219V
P.I. 03922750041

DICHIARAZIONE DEL RUP DI
ESCLUSIONE DELL'OPERA IN
PROGETTO DALLA VERIFICA
PREVENTIVA DELL'INTERESSE
ARCHEOLOGICO

PROVINCIA DI CUNEO
COMUNE DI MORETTA

DICHIARAZIONE SOSTITUTIVA DEL RUP DI ESCLUSIONE DELL'OPERA IN PROGETTO DALLA VERIFICA PREVENTIVA DELL'INTERESSE ARCHEOLOGICO RIFERITA ALLA "VARIANTE SOSTANZIALE PER LA RICERCA DI ACQUE DA FALDA PROFONDA MEDIANTE 1 NUOVO POZZO AD USO POTABILE DA UTILIZZARE COME POZZO DI SCORTA IN SOSTITUZIONE, PER AVARIA O MANUTENZIONE, DEL POZZO ESISTENTE **CNP 14932** AUTORIZZATO CON LA CONCESSIONE **CN003832** DET. DIR. N. 572 20/11/2006". **AUTORIZZAZIONE ALLA RICERCA DI ACQUE SOTTERRANEE DELLA PROVINCIA DI CUNEO - SETTORE GESTIONE DEL TERRITORIO - UFFICIO ACQUE (PROT.N.0059497/2023 DEL 15/09/2023).** LOCALITA': VIA CAVOUR.

COMMITTENTE E RICHIEDENTE: ALPI ACQUE spa (Via Carello n°5- SAVIGLIANO).

PROGETTISTA E DIRETTORE DEI LAVORI RIFERITO AL POZZO:

dott. geol. Gian Mario ASSELLE (Corso Italia, 12 - SALUZZO).

LEGGI E NORME DI RIFERIMENTO : D. Lgs. 36/2023, D.P.R. 13/06/2017 N°120 (Disciplina E gestione terre e rocce da scavo), DEL D.M. 17/01/2018 (AGGIORNAMENTO DELLE NORME TECNICHE PER LE COSTRUZIONI), NORMA UNI 11590 - PROGETTAZIONE DEI POZZI PER ACQUA, L.R. 05/12/1977 N° 56 E SUCC. MOD. ED INT., L.R. 30/04/1996 N°22 E SUCC. MOD. ED INT.(RICERCA, USO, TUTELA ACQUE SOTTERRANEE), D.P.G.R. 29/07/2003 N°10/R, D.P.G.R. 11/12/2006 N°15/R (DISCIPLINA AREE SALVAGUARDIA ACQUE AL CONSUMO UMANO), D.P.G.R. 09/03/2015 N°2/R (REVISIONE DISCIPLINA CONCESSIONE DERIVAZIONE ACQUA PUBBLICA), PIANO DI TUTELA DELLE ACQUE (D.C.R. N°117-10731 13/03/2007), D.G.R. 03/06/2009 N°34-11524 MODIFICATA DA D.D. 03/12/2012 N°900 (CRITERI PER IDENTIFICAZIONE BASE ACQUIFERO SUPERFICIALE), PAI E N.T.A. DEL P.R.G.C. VIGENTE.

RIFERIMENTO CATASTALE

Foglio 10 particella 96

SALUZZO, li 10/06/2024

Rif. Dichiarazione RUP escl ver prevent archeol varCN003832



PREMESSA

In considerazione del decreto di seguito riportato:

DECRETO DEL PRESIDENTE DEL CONSIGLIO DEI MINISTRI 14 febbraio 2022

Approvazione delle linee guida per la procedura di verifica dell'interesse archeologico e individuazione di procedimenti semplificati. (22A02344)

(GU n.88 del 14-4-2022)

e di quanto disposto dal sopraccitato decreto nell'Allegato 1 riportato nel seguito:

Allegato 1

LINEE GUIDA PER LA PROCEDURA DI VERIFICA DELL'INTERESSE ARCHEOLOGICO
AI SENSI DELL'ART. 25, COMMA 13, DEL DECRETO LEGISLATIVO 18 APRILE

dove al punto 2 si indica quanto di seguito riportato :

Qualora la stazione appaltante ritenga che non sussistano i presupposti per la sottoposizione del progetto alla procedura di verifica preventiva dell'interesse archeologico, la trasmissione del progetto di fattibilità tecnica ed economica, in fase di elaborazione, può essere corredata da una dichiarazione sostitutiva, sottoscritta dal RUP, che attesti motivatamente l'esclusione delle opere in progetto dalla procedura di verifica preventiva dell'interesse archeologico, o la loro non assoggettabilità al Codice dei contratti.

Qualora la non assoggettabilità di un'opera di pubblica utilità sia motivata dal fatto che il contributo pubblico, diretto e specifico, di cui detta opera si gioverebbe, è inferiore al 50 per cento dell'importo dei lavori, la dichiarazione sostitutiva comprende gli estremi della domanda.

La soprintendenza, in caso di accertata non assoggettabilità dell'opera alla procedura di verifica preventiva dell'interesse archeologico, esegue comunque, a propria cura, tutti gli approfondimenti conoscitivi eventualmente necessari alla tutela del patrimonio archeologico sepolto. Alla soprintendenza sono equiparati gli uffici ministeriali dotati di funzioni di tutela, come i parchi archeologici.

e in considerazione della documentazione di inquadramento territoriale e urbanistico di seguito riportata in stralcio e contenuta nella relazione tecnica di progetto, si evidenzia come è motivata l'esclusione dell'opera in progetto dalla verifica preventiva di interesse archeologico.

INQUADRAMENTO SU FOTO AEREA DELL'AREA

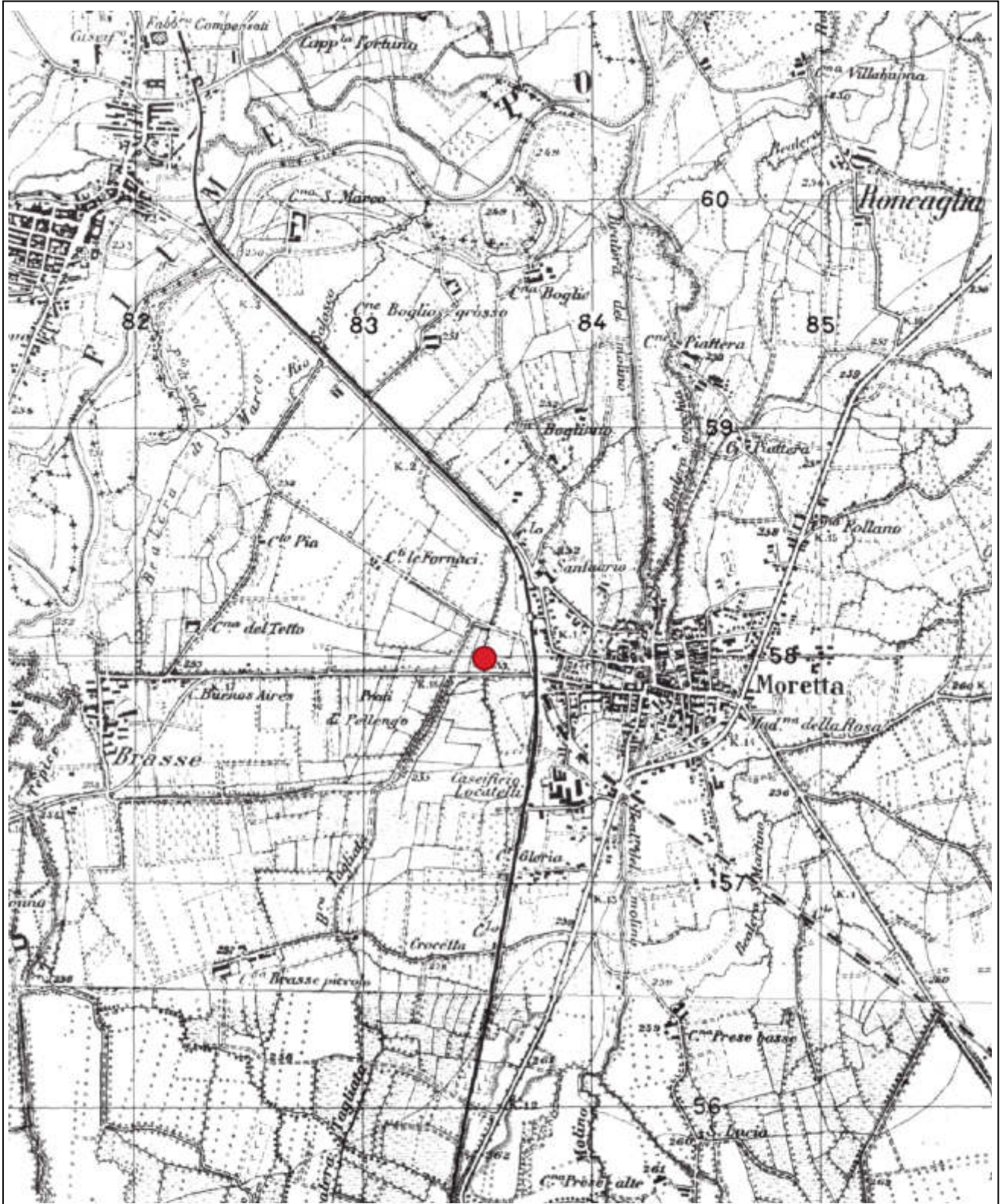
- POZZO CNP 14932 IN UTILIZZO
- POZZO DI SCORTA IN PROGETTO



LOCALIZZAZIONE DEL POZZO IN PROGETTO SULLA
TAVOLETTA NORD OVEST " VILLAGRANCA PIEMONTE"
QUADRANTE III FOGLIO N° 68 DELLA CARTA D'ITALIA DELL'I.G.M.

Scala 1:25.000

● POZZO IN PROGETTO
COORDINATE UTM(ED50) Est 383525 Nord 4957990

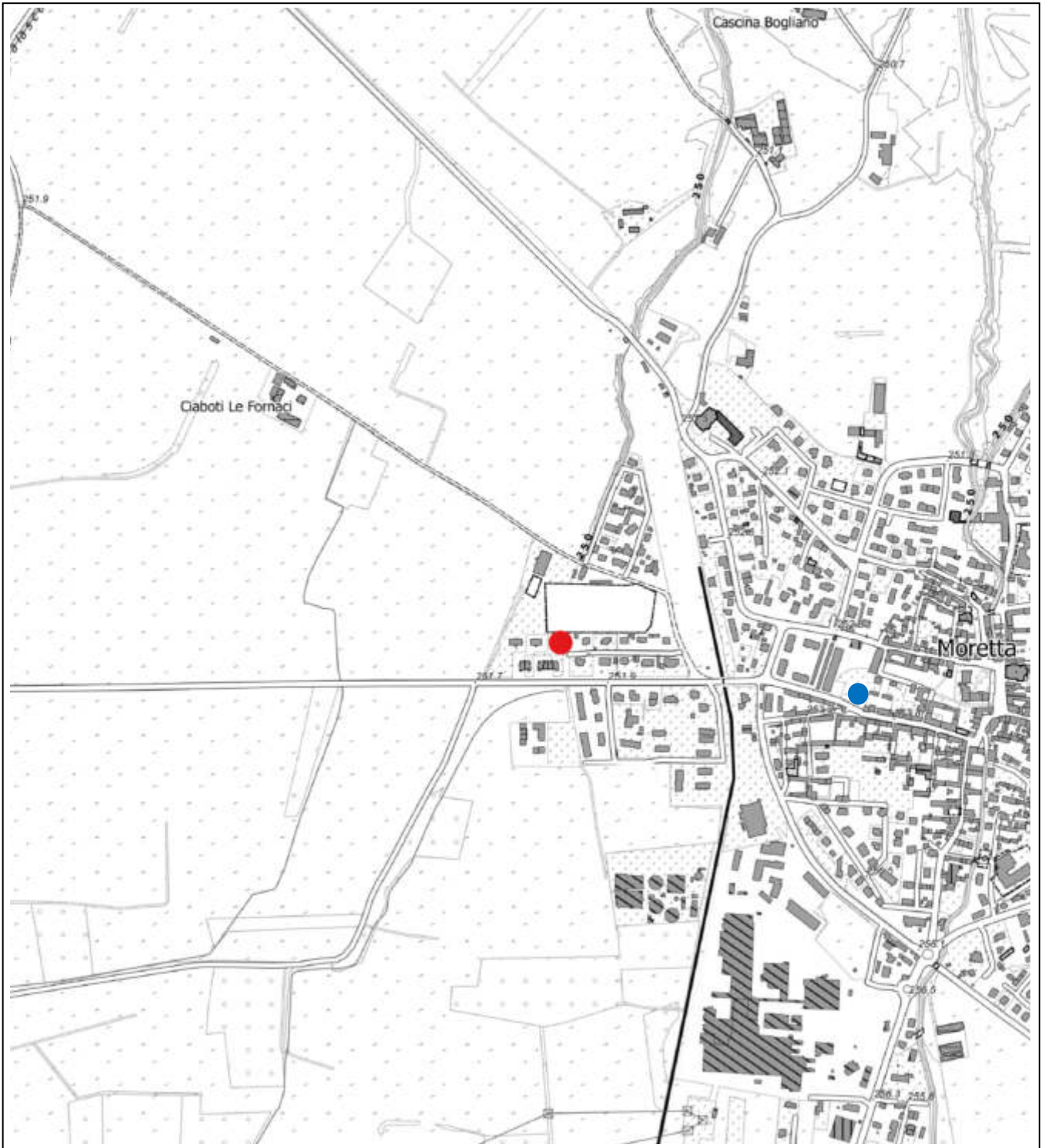


LOCALIZZAZIONE DEL POZZO IN PROGETTO E DEL POZZO IN UTILIZZO SULLA
CARTOGRAFIA BDTRE 2021 SEZIONE N.191030
(BASE DATI TERRITORIALE DI RIFERIMENTO DEGLI ENTI)

Scala 1:10.000

Legenda

- POZZO IN PROGETTO
COORDINATE UTM(WGS84) Est 383461 Nord 4957780 quota 252 m s.l.m.
- POZZO CNP 14932 IN UTILIZZO








LOCALIZZAZIONE DEL POZZO IN PROGETTO SULL'ESTRATTO DI PRGC (VAR. N.27 - TAV.4 AZZONAMENTO) Scala 1:2.000

LEGENDA:

DELIMITAZIONE AZZONAMENTO

ZONE RESIDENZIALI

-  **Cs** CENTRO STORICO E DI TUTELA AMBIENTALE
-  **Rr** ESISTENTE E RISTRUTTURAZIONE
-  **Rc** DI COMPLETAMENTO
-  **Re** DI ESPANSIONE CON OBBLIGO DI P.E.C.
-  **Rcp** PER EDILIZIA ECONOMICA E POPOLARE

ZONE PRODUTTIVE

-  **Ic** PER IMPIANTI CONFERMATI
-  **Ir** DI RIORDINO
-  **In** DI NUOVO IMPIANTO

ZONE COMMERCIALI

-  **Cp** ESISTENTI E CONFERMATE
-  **Cn** DI NUOVO IMPIANTO

ZONE AGRICOLE

-  **A** NORMALI
-  **As** DI SALVAGUARDIA AMBIENTALE
-  **At** FRAZIONALI
-  **Ne** CENTRI EDIFICATI
-  **ZONA DI TUTELA ASSOLUTA**
-  **ZONA DI RISPETTO RISTRETTA**
-  **ZONA DI RISPETTO ALLARGATA**

AREE PER SERVIZI SOCIALI


-  **ZONA VERDE**
-  **ZONE PER ATTREZZATURE DI INTERESSE COLLETTIVO**

SIMBOLOGIA SERVIZI ESISTENTE E IN PROGETTO

- | | |
|---|---|
|  1 SCUOLA MATERNA |  10 UFFICIO POSTE E TELEGRAFO |
|  2 SCUOLA ELEMENTARE |  11 MUNICIPIO |
|  3 SCUOLA MEDIA |  12 CENTRO RELIGIOSO |
|  4 SCUOLA SUPERIORE E UNIVERSITA' |  13 IMPIANTO DISTRIBUZIONE CARBURANTE |
|  5 POLIAMBULATORIO |  14 CROCE ROSSA ITALIANA |
|  6 BIBLIOTECA |  15 AREE ATTREZZATE PER ATTIVITA' SPORTIVE |
|  7 CENTRO ANZIANI |  16 GIARDINO PUBBLICO |
|  8 CASA DI RIPOSO |  17 AREE ATTREZZATE PER GIOCO BAMBINI |
|  9 CASERMA DEI CARABINIERI |  18 PARCHEGGIO PUBBLICO |
|  19 ISOLA ECOLOGICA |  19 AREA PER PROTEZIONE CIVILE |
|  20 PARCHEGGIO PRIVATO AD USO PUBBLICO | |

-  CIMITERO ESISTENTE
-  AMPLIAMENTO CIMITERO

USI CIVICI

-  AREE SOGGETTE AD USI CIVICI

-  BENI CULTURALI ARCHITETTONICI
L.R. 30/1995

POZZO IN PROGETTO

-  LIMITE ZONA RISPETTO CIMITERO
-  LIMITE ZONA RISPETTO DEPURATORE
-  POZZO E SERBATOIO ACQUEDOTTO
-  AREA CABINA PRIMARIA ENEL
-  LIMITE FASCIA RISPETTO STRADALE
-  LIMITE FASCIA RISPETTO CORSI D'ACQUA
-  LIMITE FASCIA RISPETTO CORSI D'ACQUA RIDOTTA
-  STRADE IN PROGETTO
-  EX FERROVIA
-  EX PROGETTO TERRITORIALE OPERATIVO "TUTELA E VALORIZZAZIONE DELLE RISORSE AMBIENTALI DEL PO"
(L.R. 5 Dicembre 1977 n. 56 art. 8 ter e seguenti)
(D.C.R. n.381-438 e dato 08-03-1988 pubblicato su Bar n. 16 del 19-04-1993)
-  Zona di prevalente interesse agricolo - art. 2.5 ex N.T.A. del P.T.O.
-  Zona senza eccezionali apporti di suolo agricolo
zone con parziali limitazioni di uso agricolo
-  Emergenza del sistema naturalistico - art.3.3 ex N.T.A. del P.T.O.
-  principali corridoi ecologici
-  reticolo ecologico minore
-  Aree di elementi di specifico interesse storico-artistico-culturale-paesaggistico - art. 3.7 ex N.T.A. del P.T.O.
-  Tipi di interesse documentario e di architettura minore
-  percorsi storici accertati
-  Aree degradate - insediamenti marginali e ambientali - art. 3.11 ex N.T.A. del P.T.O.
-  Insediamenti arteriali
-  Strade periferiche e circuiti di accesso e di fruizione - art. 3.8 ex N.T.A. del P.T.O.
-  percorsi di fruizione
-  PIANO STRALOGO DELLE FASCE FLUVIALI
(Legge 18 maggio 1989 n. 183 e successive modifiche e integrazioni art. 17 comma 6-ter)
-  Fascia "A" - fascia di deflusso del piano
-  Fascia "B" - fascia di esondazione
-  Fascia "C" - area di inondazione per piena catastrofica
-  Aree per strutture di servizio dell'Istituto Lottario Casavola e della Fondazione ago-dimentari
-  Fascia ridotto P.D. 523/1904
-  Ripetizione telefonica
-  Antichi percorsi
-  AMBITI DI INSEDIAMENTO COMMERCIALE - Del. C.C. N. 25 del 10.07.2007
-  Perimetrazione del tessuto residenziale (L.1)
-  Addensamento storico rilevante di tipo A1
-  RETE VIABILISTICA PRIMARIA DI CONNESSIONE INTERURBANA del P.T.P.

-  ASSI DI PROGETTO E FASCIA DI RISPETTO




-  LINEE ELETTRICHE A.T.

-  LINEE ELETTRICHE M.T.








-  PERCORSO CICLABILE SU EX FERROVIA

CLASSI DI PERICOLOSITA' GEOMORFOLOGICA

CLASSE II : PERICOLOSITA' DA BASSA A MODERATA

-  CLASSE IIa
-  CLASSE IIb
-  CLASSE IIc

CLASSE III : PERICOLOSITA' DA MEDIA A MOLTO ELEVATA

-  CLASSE IIIa
-  LIMITE CLASSE IIIa1 E CLASSE IIIb
-  CLASSE IIIa2
-  CLASSE IIIa3
-  CLASSE IIIb2
-  CLASSE IIIb3
-  CLASSE IIIb4

PERICOLOSITA' MOLTO ELEVATA

-  CLASSE IIIa - E1

PERICOLOSITA' ELEVATA

-  CLASSE IIIa - E2

RETIKULO IDROGRAFICO

Comune di MORETTA

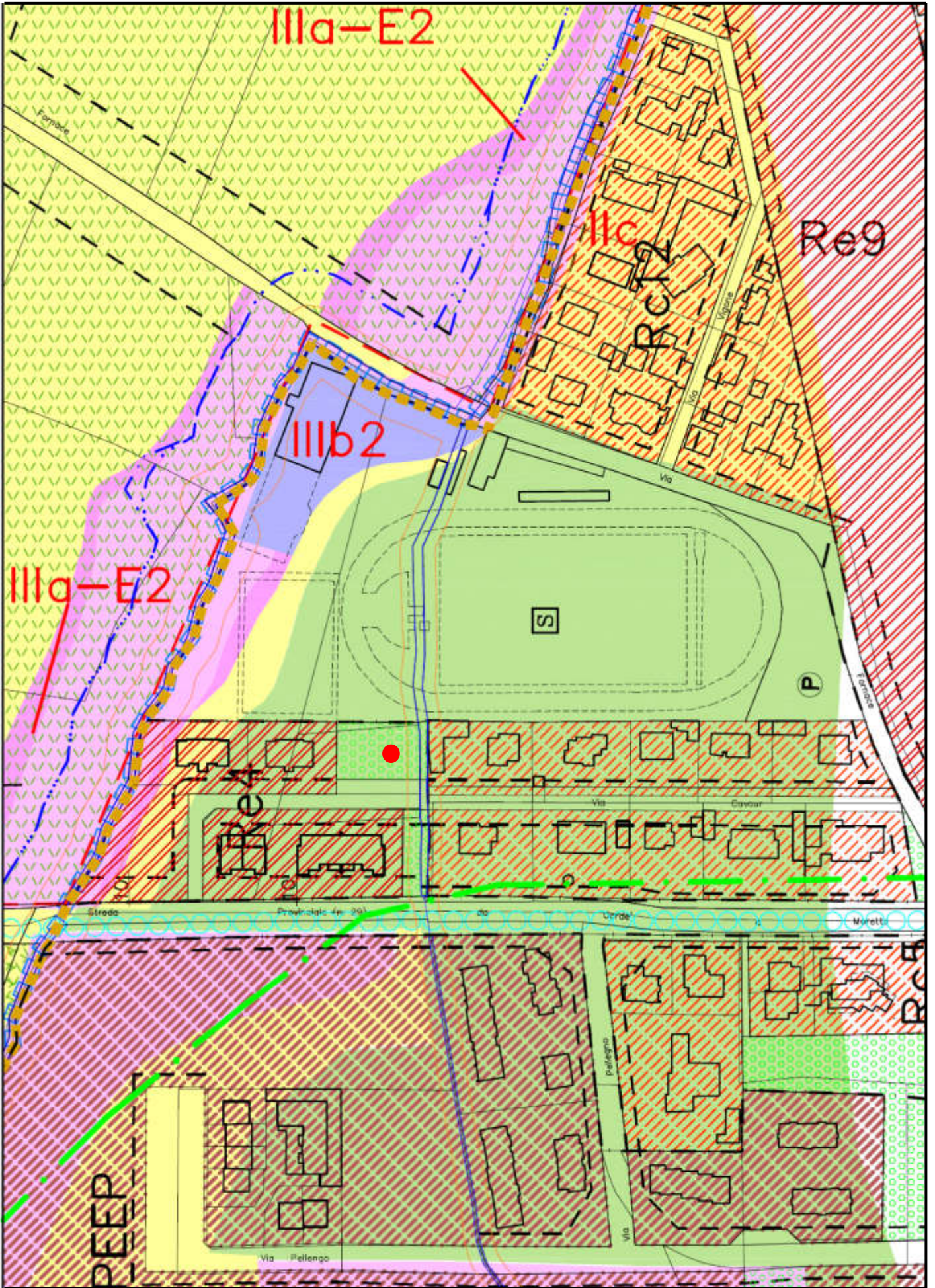
Interrogazione Urbanistica

Destinazioni urbanistiche

Foglio	Numero	Descrizione	Normative	%
10	96	V_PROG - Viabilità in progetto		21,8

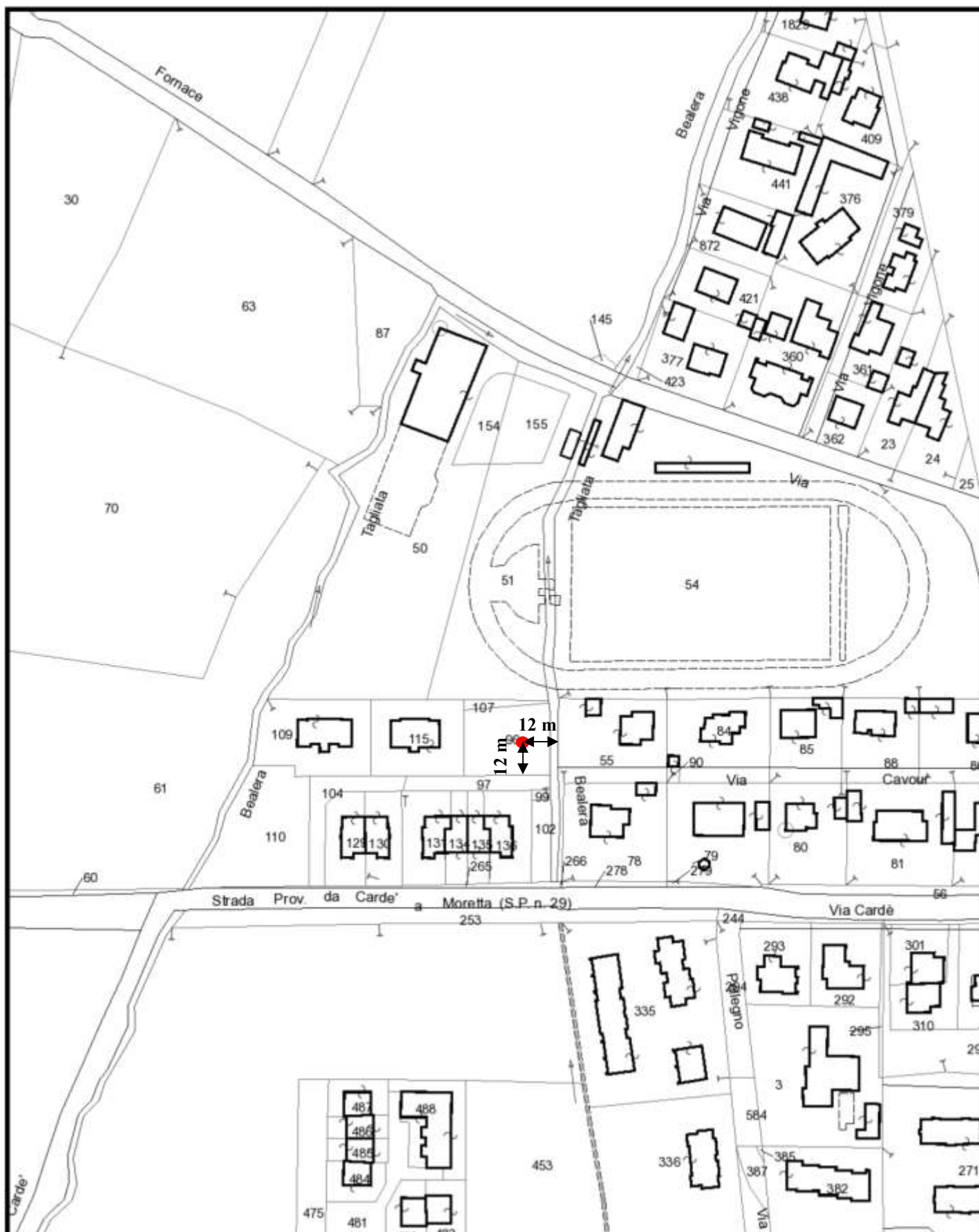
Destinazioni urbanistiche - Re

Foglio	Numero	Descrizione	Normative	%
10	96	v - Zone residenziali di espansione - verde	Art.19, Art.23	78,2



LOCALIZZAZIONE DEL POZZO IN PROGETTO SULL'ESTRATTO DI
PLANIMETRIA CATASTALE Scala 1:2.000

● POZZO IN PROGETTO (Foglio 10 particella 96)



DOCUMENTAZIONE FOTOGRAFICA



La ripresa verso nord ovest documenta la posizione indicativa del pozzo in progetto, localizzato nell'area verde compresa tra gli edifici della zona residenziale (sfondo) e la zona attrezzata per attività sportive (destra).



La ripresa verso est documenta la posizione indicativa del pozzo in progetto, localizzato nell'area verde compresa tra gli edifici della zona residenziale (sfondo) e la zona attrezzata per attività sportive (sinistra).