

Comune di PEVERAGNO

Lavori di manutenzione straordinaria rete idrica in Località Gallina

PROGETTO DI FATTIBILITÀ TECNICA ED ECONOMICA
SP285 - Percorrenza dal km 5+750 al 5+968, dal km 6+955 al 7+048 - Attraversamenti ai km 5+968 e 6+985

Progetto:

Progettazione: Geom. Fabrizio Ghio
Responsabile Unico di Progetto: Dott. Ing. Fabio Monaco

COMMESSA	Luogo di progetto	Categoria di progetto	Data di elaborazione	A. elaborato	REV.	DATA	SCALA / E
UM00072	PSTE	AUT	DW	04	00	30.04.2024	Varie

REV.	Descrizione	DATA	Redatto da	Verificato da	Approvato da
01	Emissione	30.04.2024	A. Marzetti	F. Ghio	F. Monaco

Questo elaborato è di proprietà dell'ACSA, qualsiasi divulgazione o riproduzione anche parziale senza consenso espressamente autorizzata. Acqua potabile concessa dall'acquedotto spa. Sede Legale: Corso Nizza 89 - 37023 CLES (TN) - Tel. 0461 194 082 - Fax 0461 1320770 - e-mail: web@acsa.it Capitale sociale € 5.000.000 - Partita IVA 02485770241

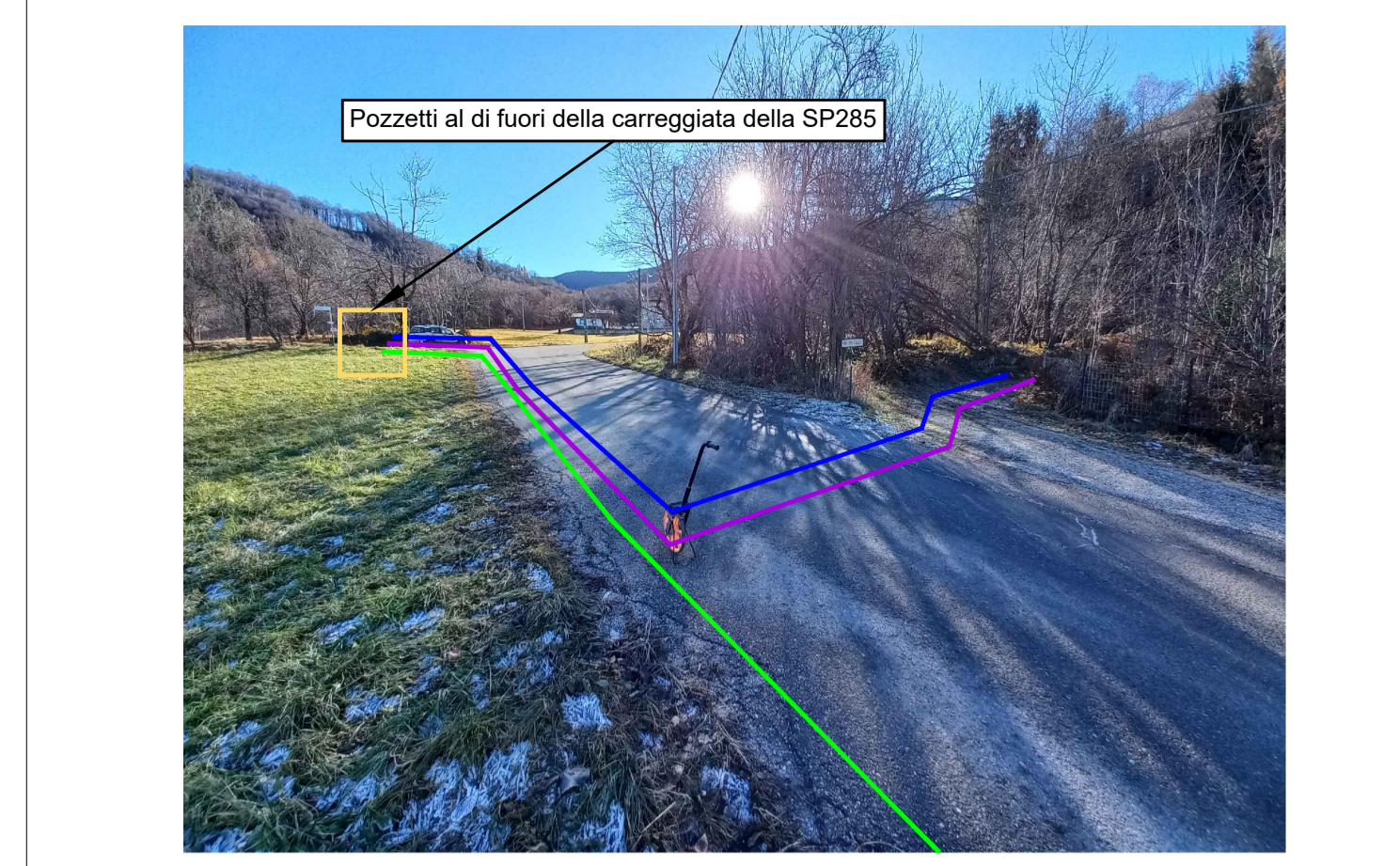
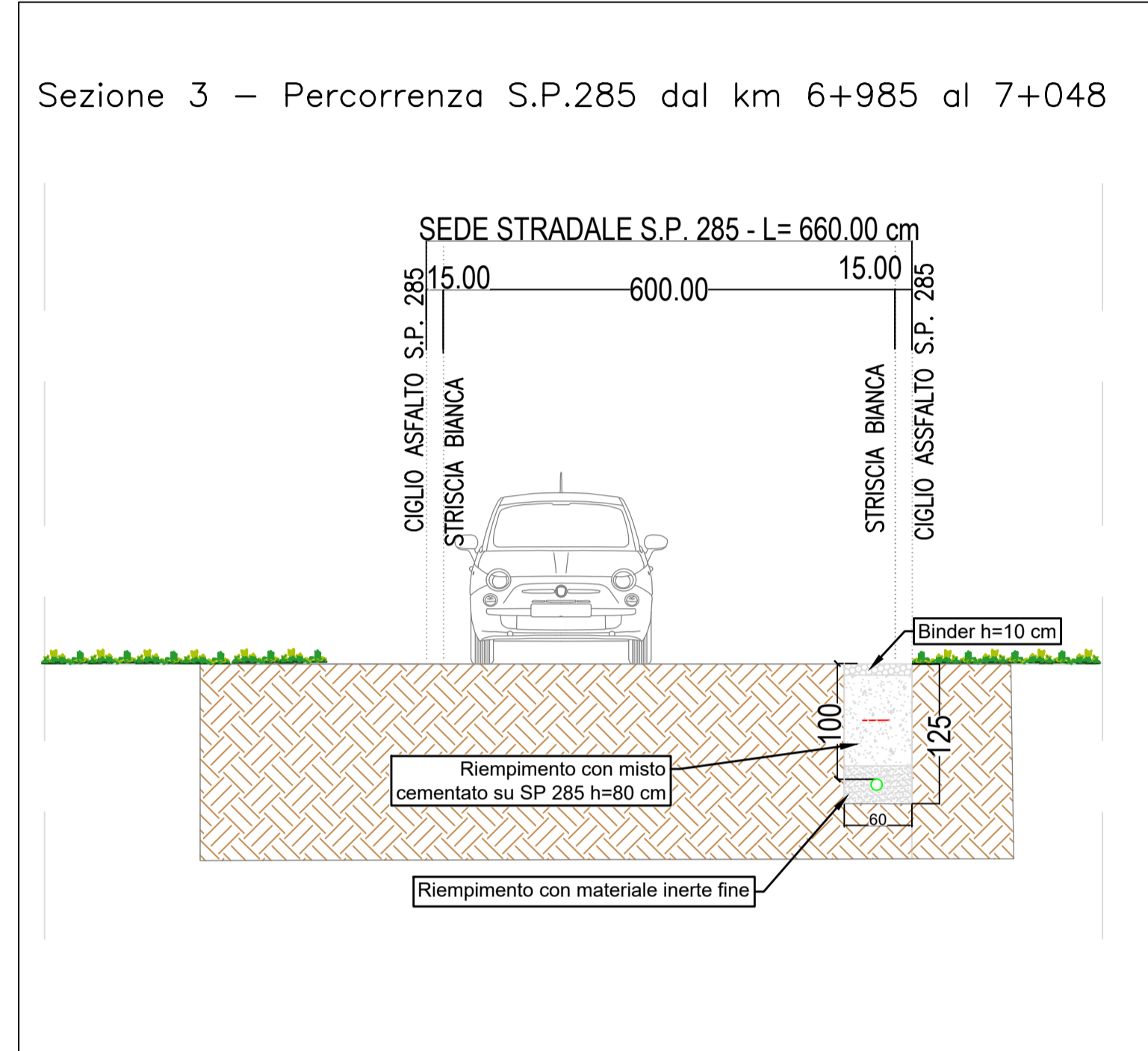
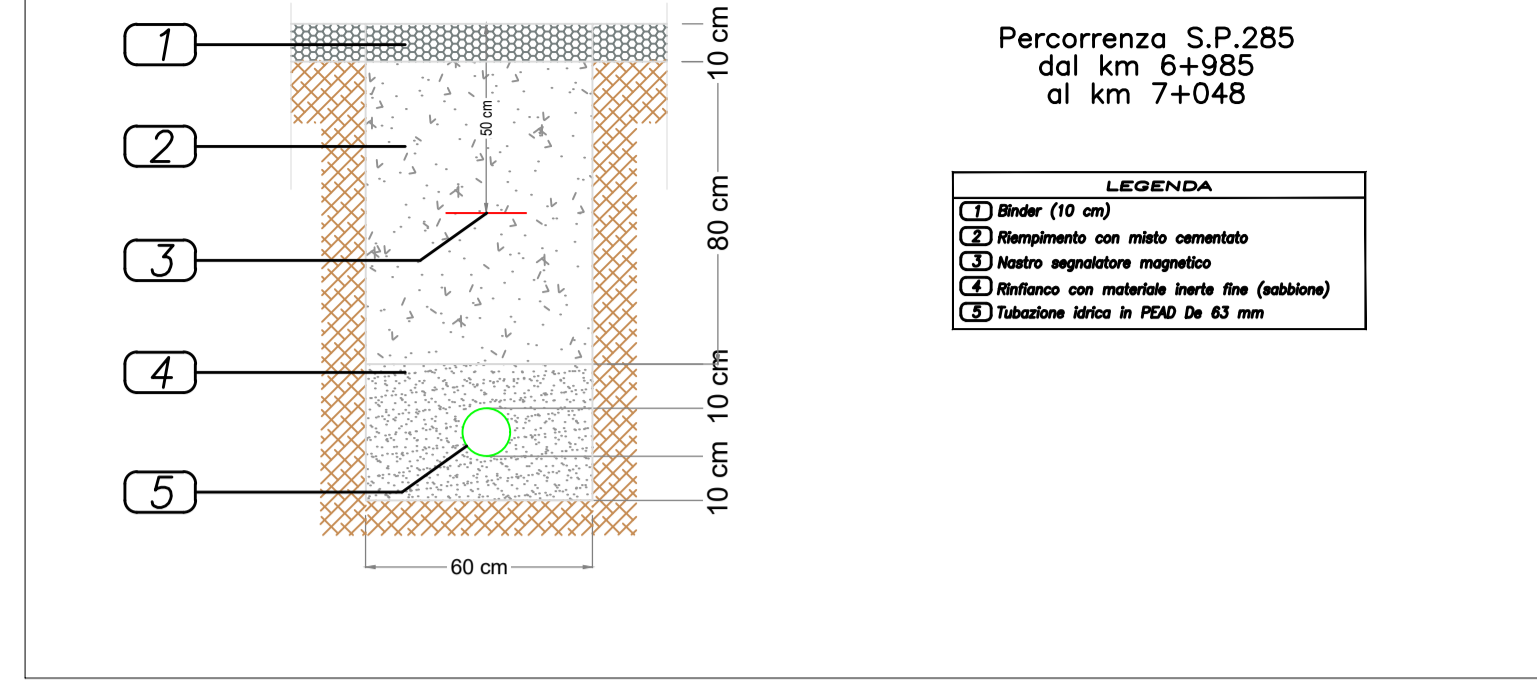
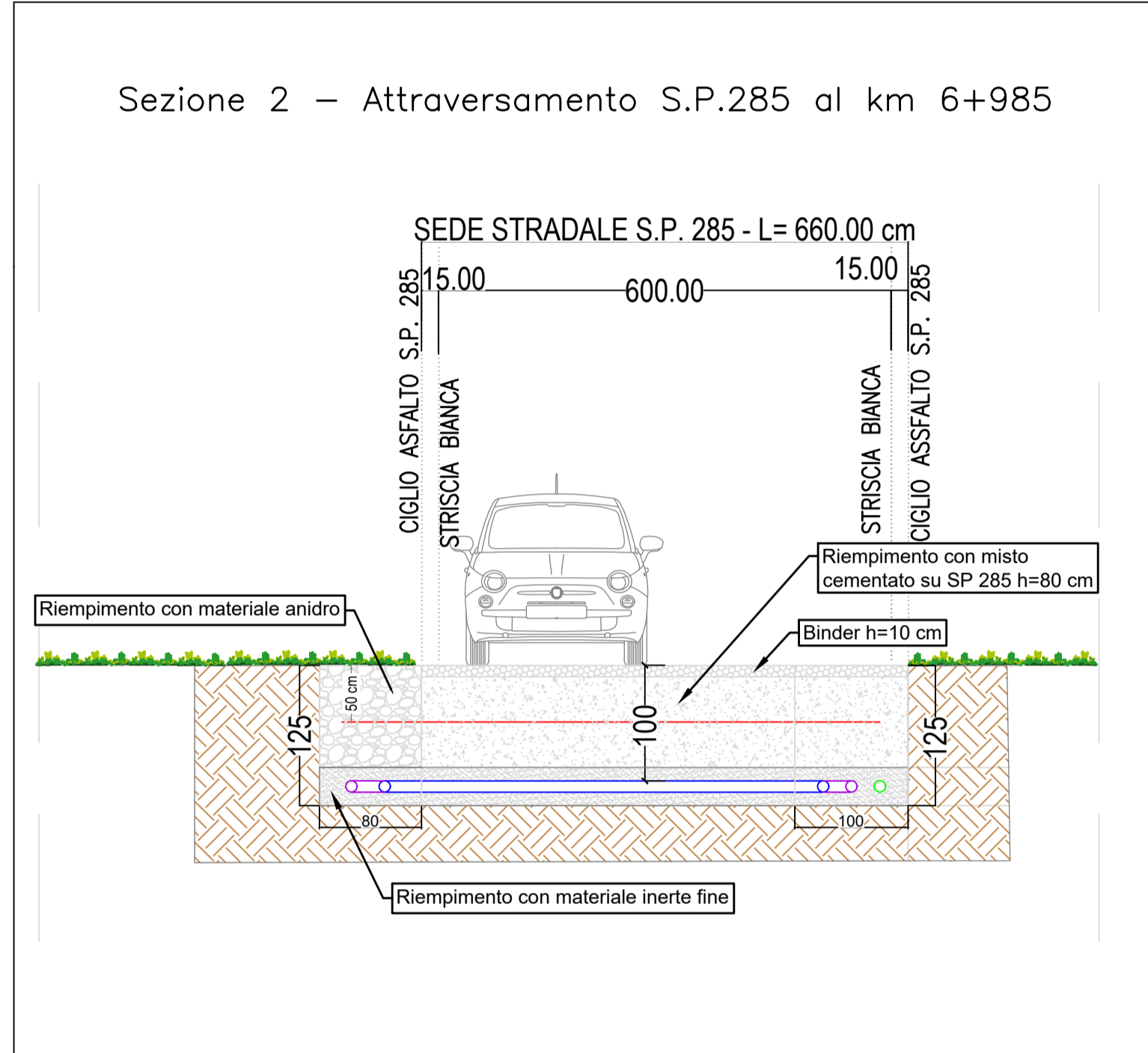
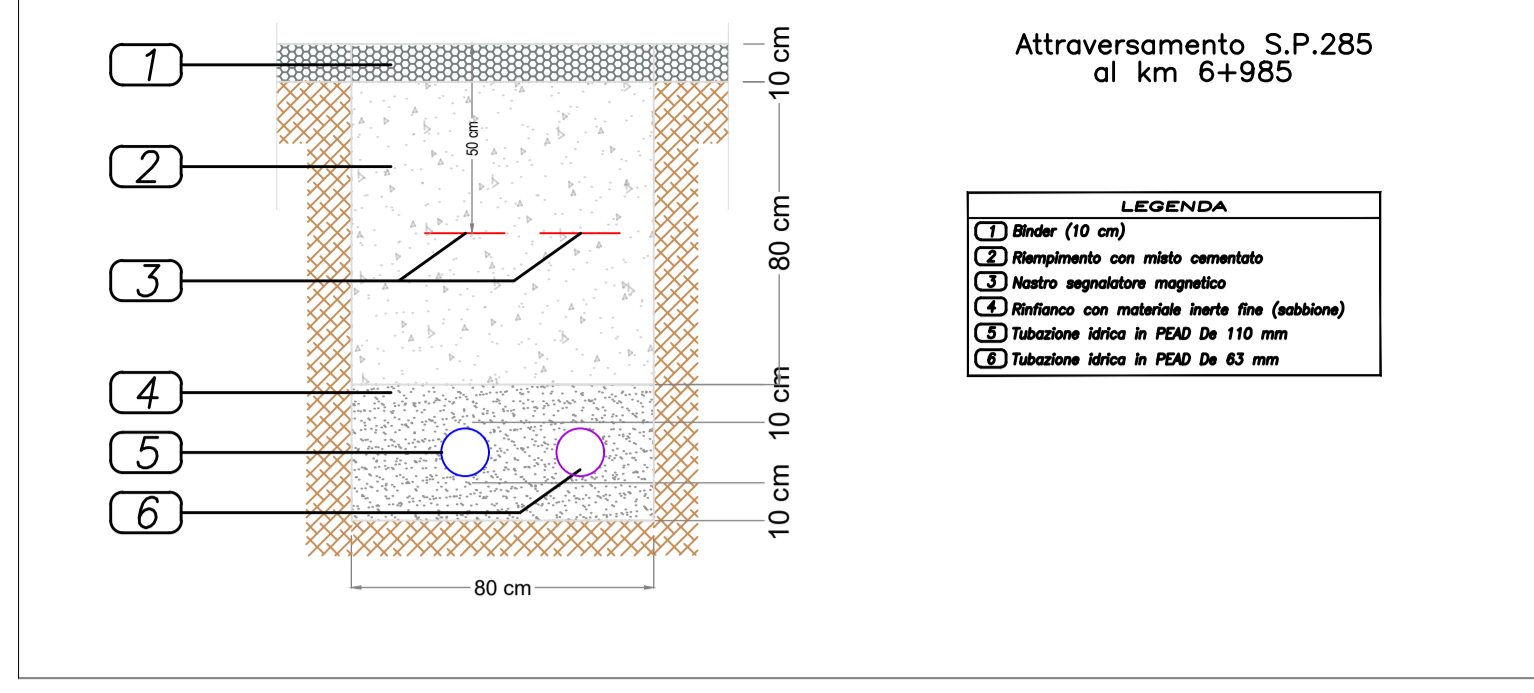
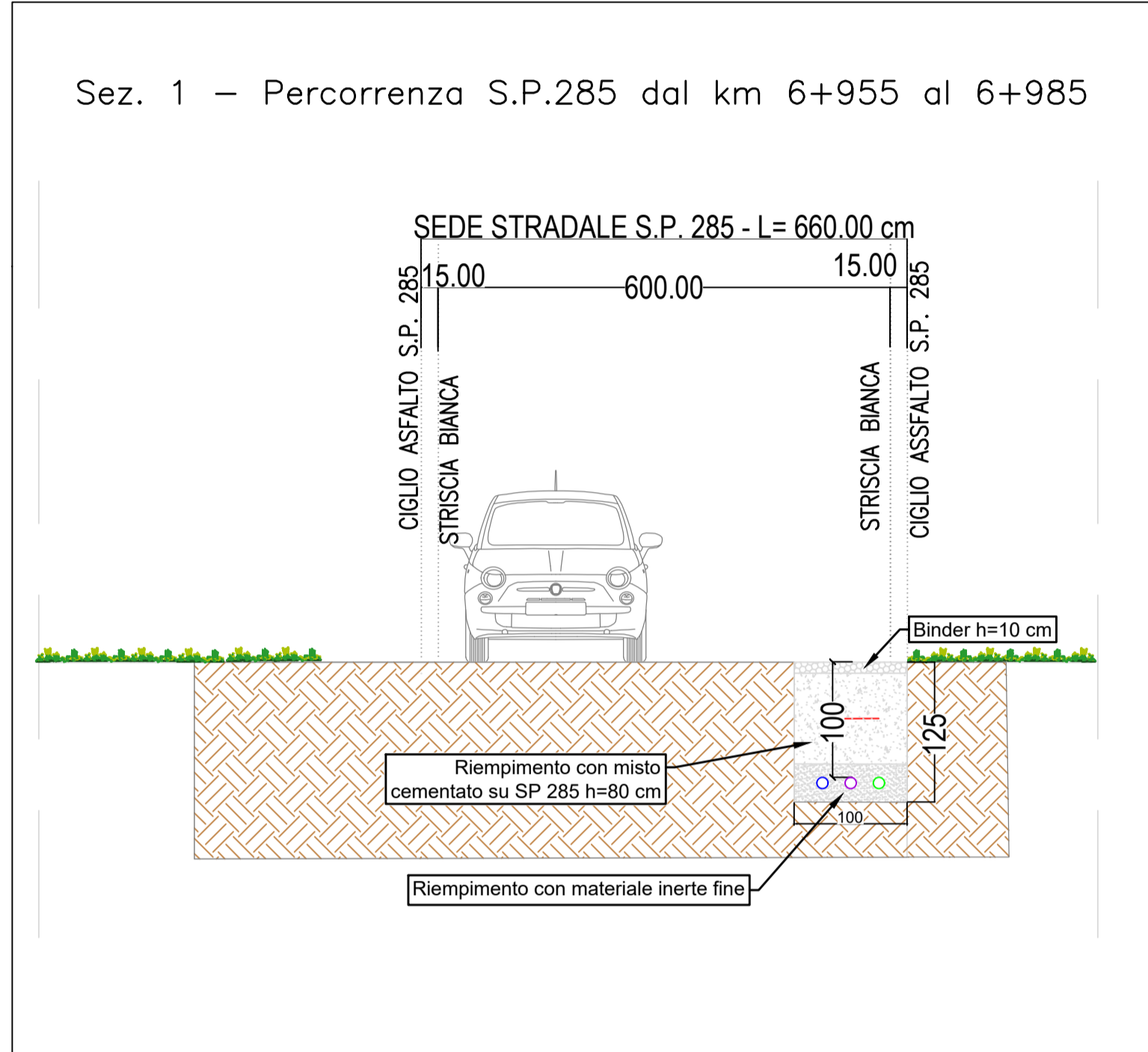
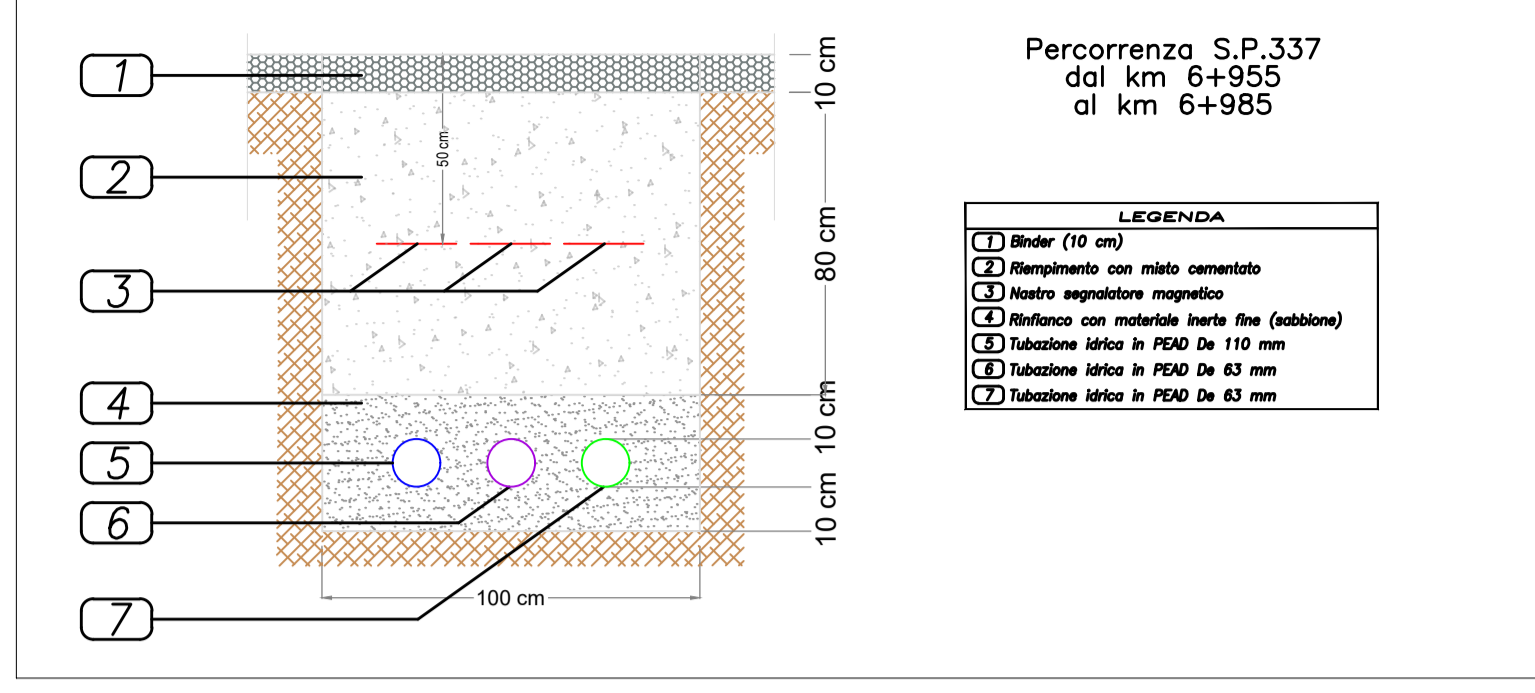
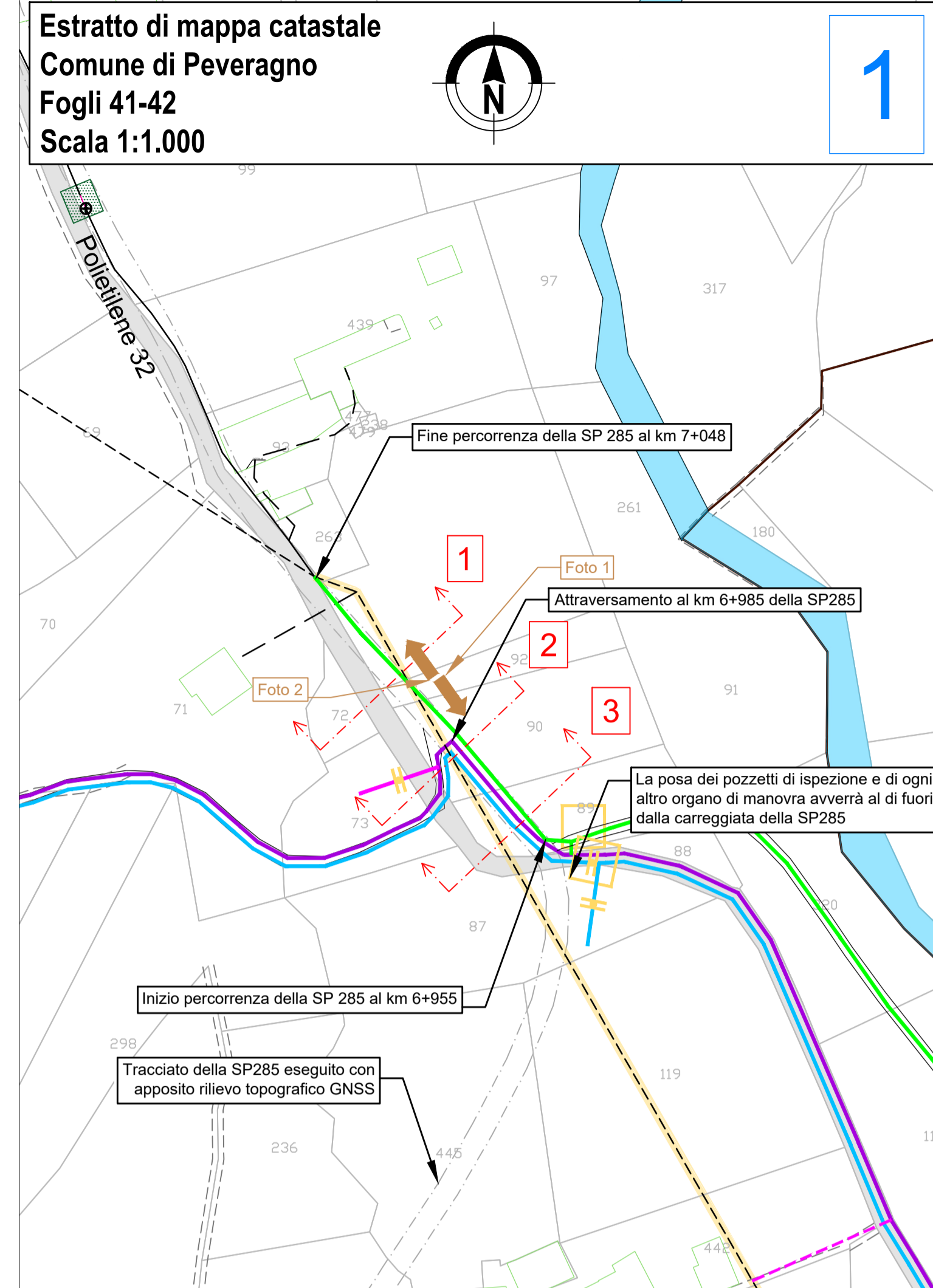


Foto 1 - Attraversamento al km 6+985



Foto 2 - Percorrenza tratto dal km 6+985 al 7+048

LEGENDA

Estratto catastale

- Elemento idrico
- Tubazioni ed oggetti della rete ESISTENTI
- Condotte idriche esistenti
- Condotte idriche da dimettere
- Attacco di utenza in acciaio
- Camera di manovra esistente
- Camera di manovra
- Saracinesca / pava interrato
- Tubazioni ed oggetti della rete IN PROGETTO
- Condotta in PE100 PN25 DN110 mm
- Condotta in PE100 PN16 DN90 mm
- Condotta in PE100 PN25 DN63 mm
- Condotta in PE100 PN16 DN50 mm
- Condotta in PE100 PN16 DN63 mm
- Camera di manovra
- Saracinesca / pava interrato

OCCUPAZIONE TEMPORANEA DELLA SEDE STRADALE

TRATTO	Lunghezza (m)	Larghezza (m)	Superficie (m²)	Durata (gg)
SP 285 - Percorrenza dal km 5+750 al 5+968	50,00	3,00	150,00	20
SP285 - Attraversamento al km 5+968	7,00	3,00	21,00	2
SP285 - Percorrenza dal km 6+955 al km 7+048	50,00	3,00	150,00	10
SP285 - Attraversamento al km 6+985	7,00	3,00	21,00	2

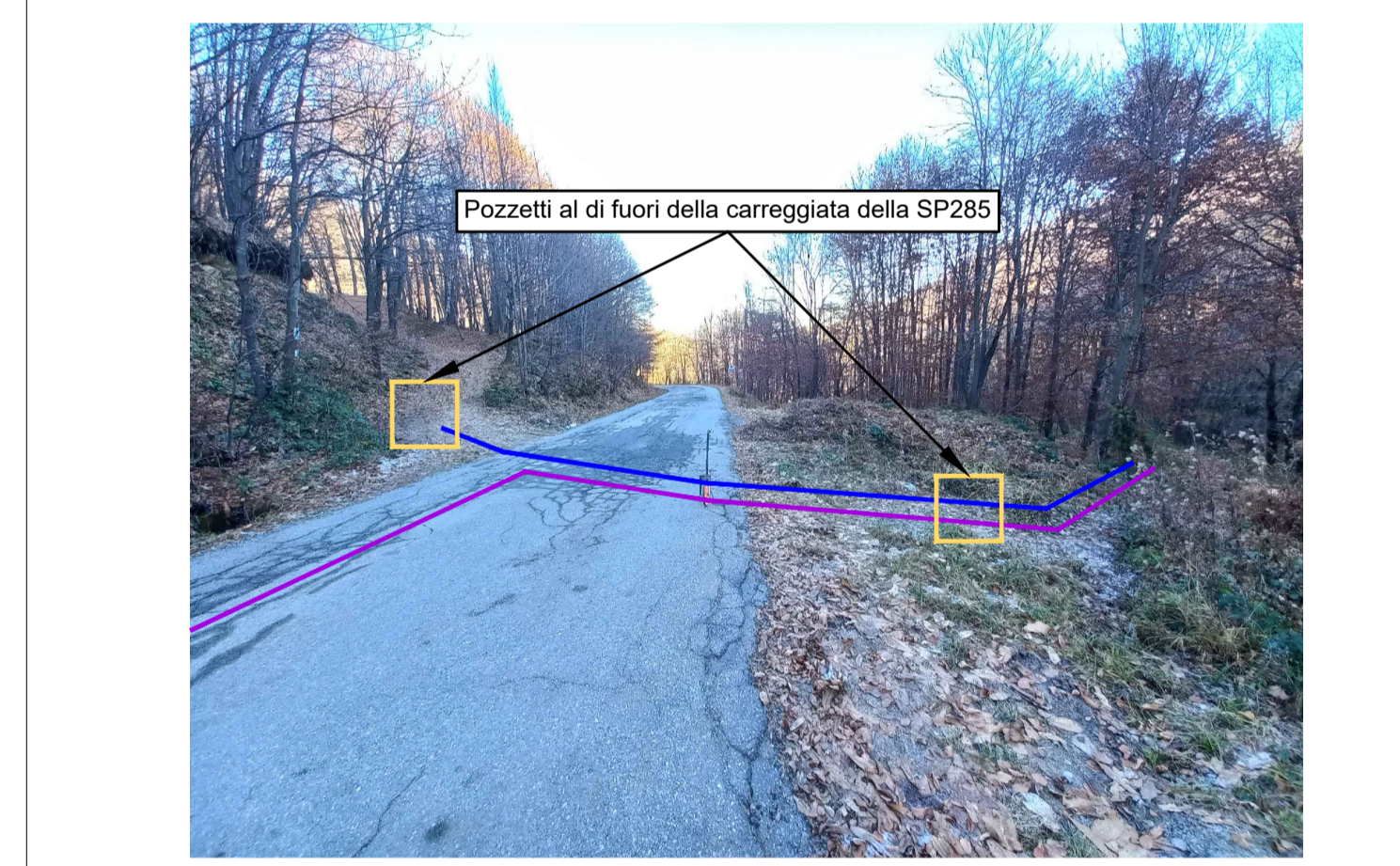
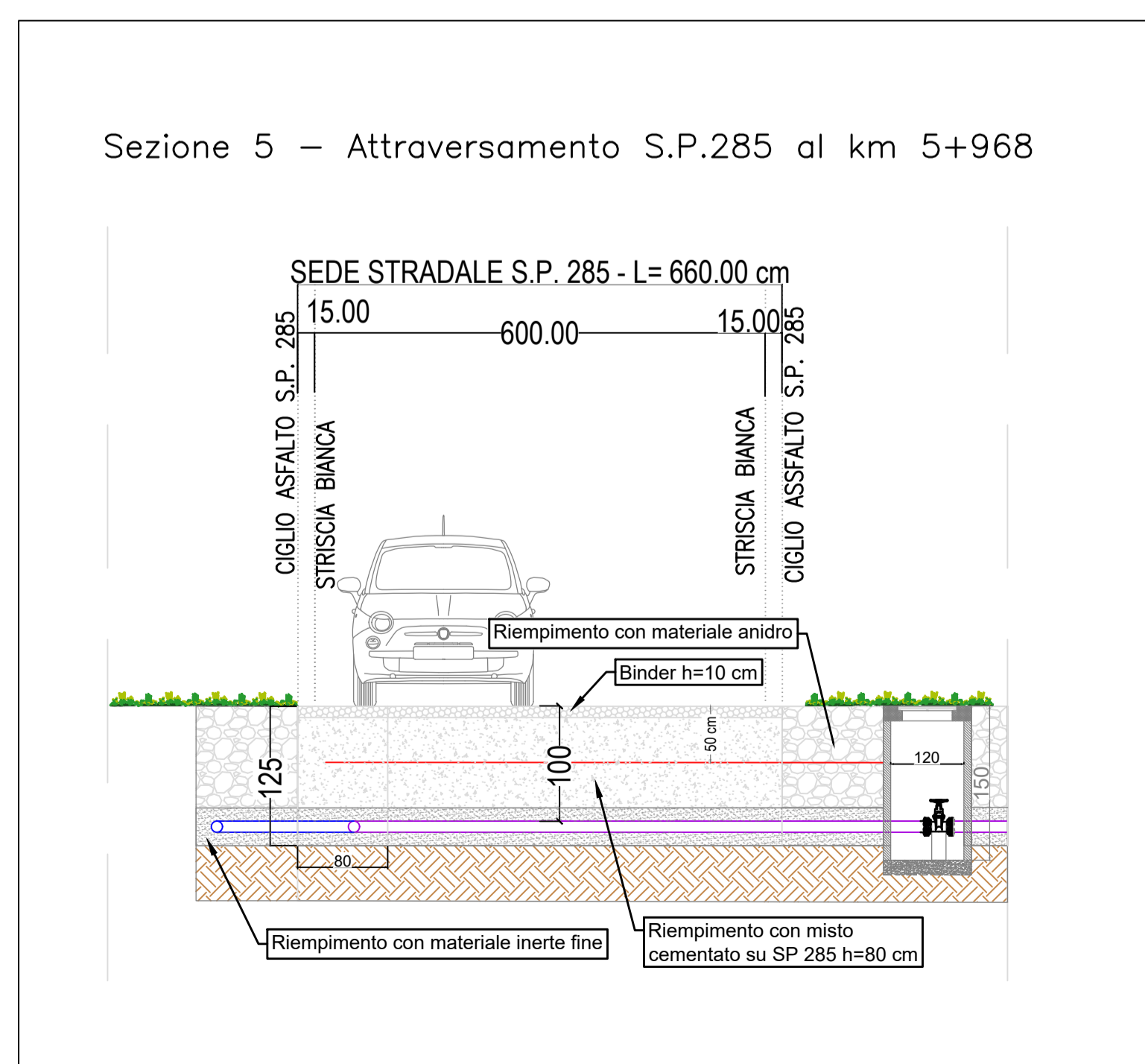
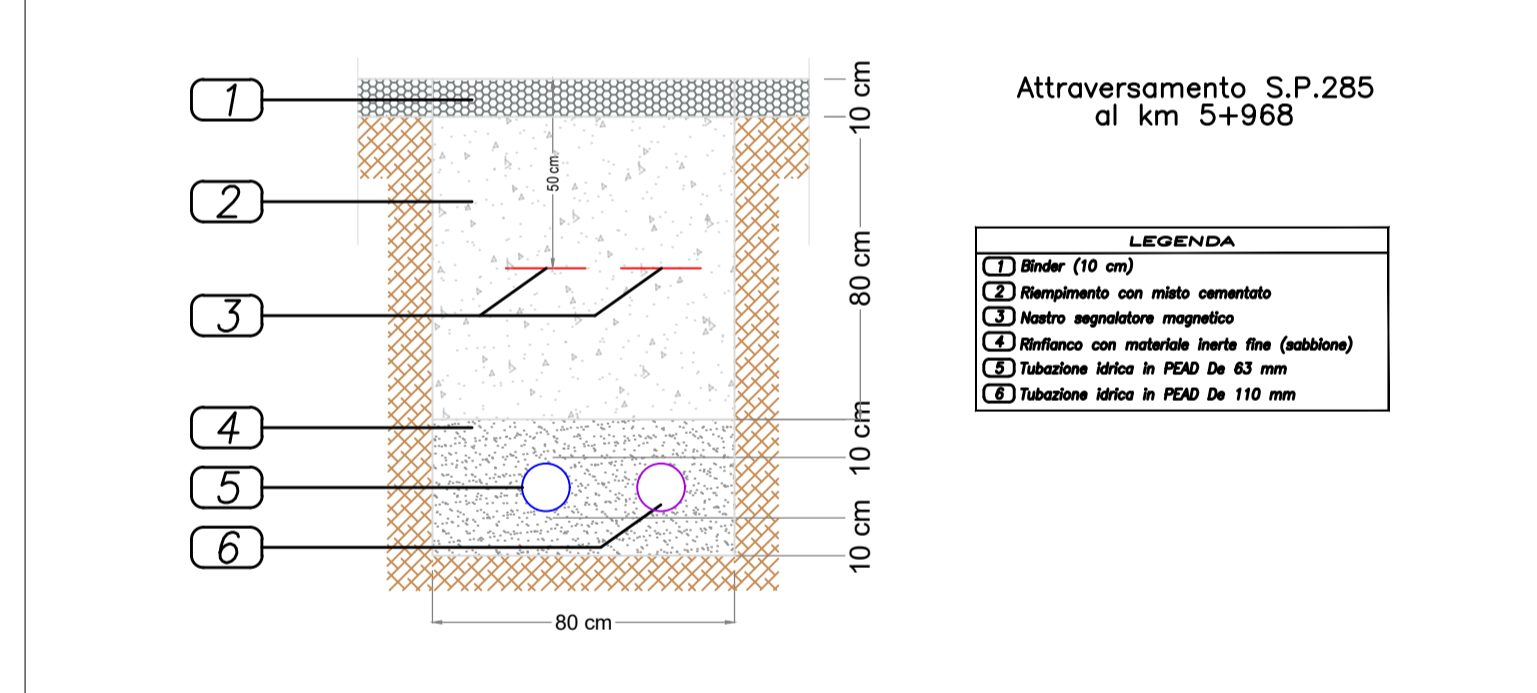
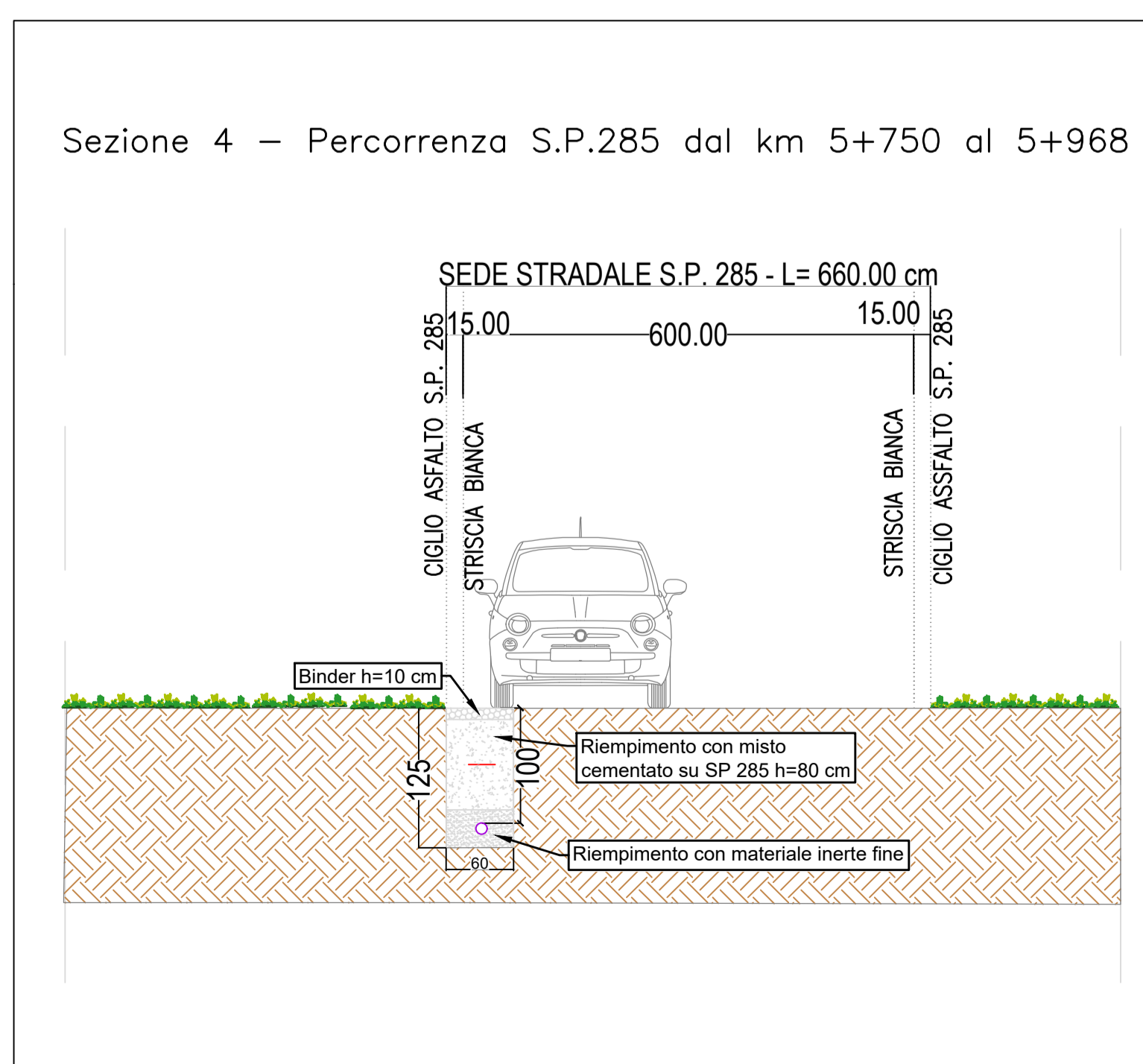
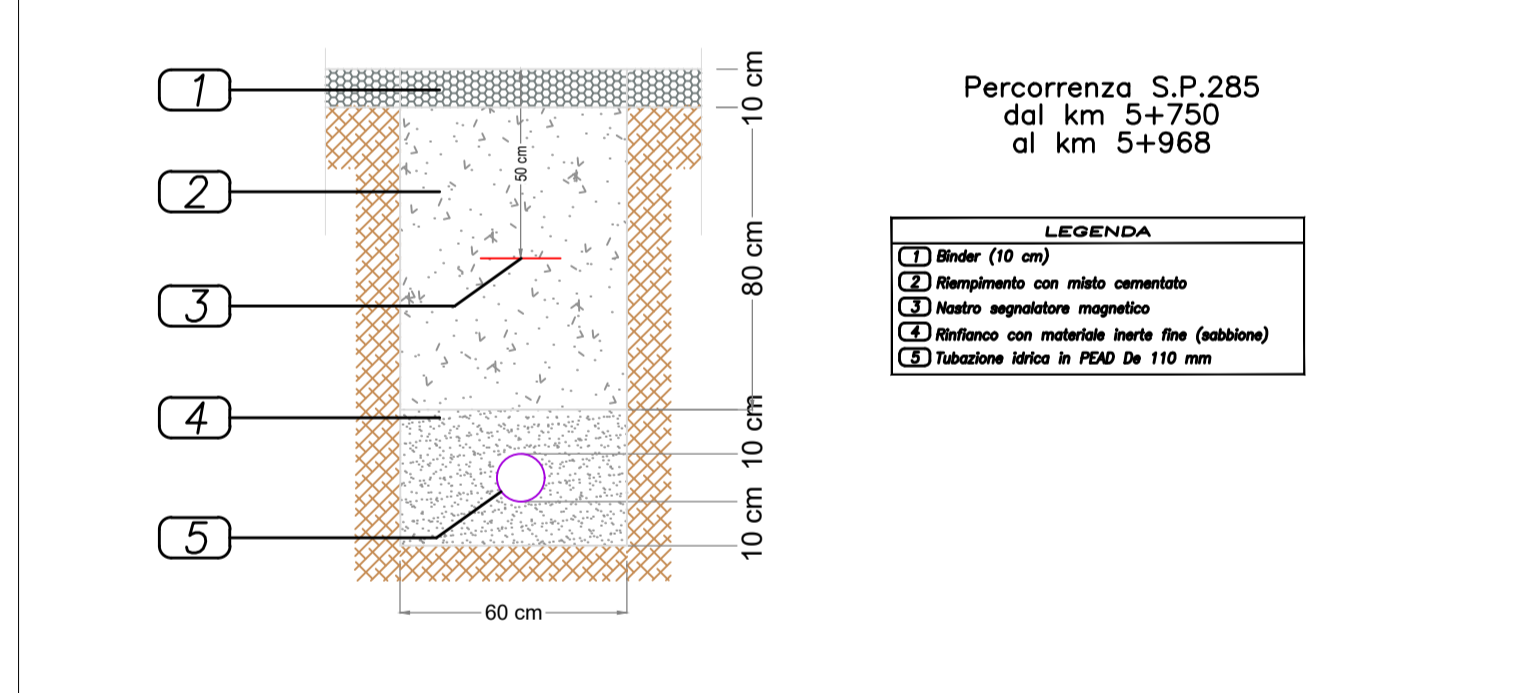
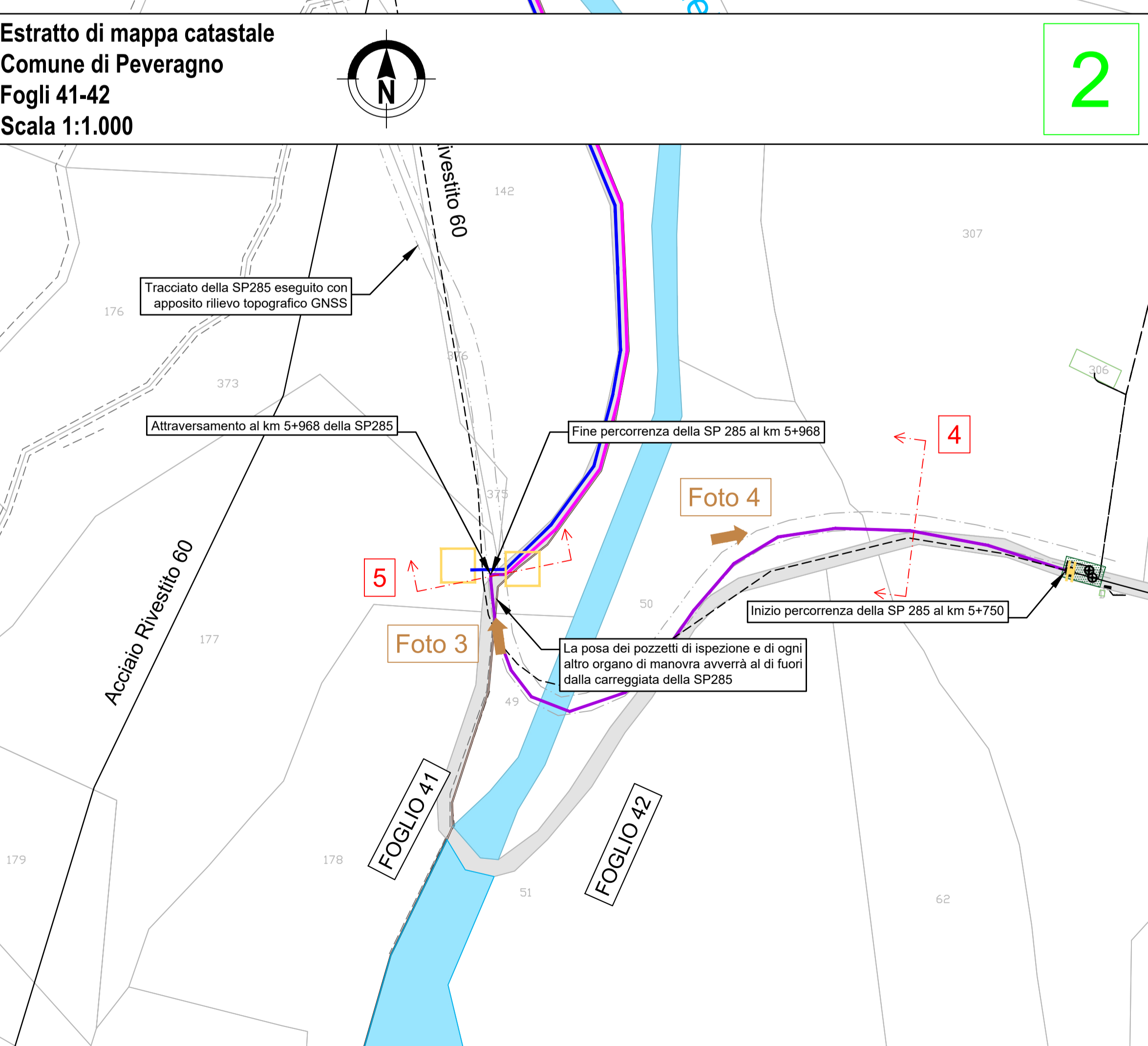
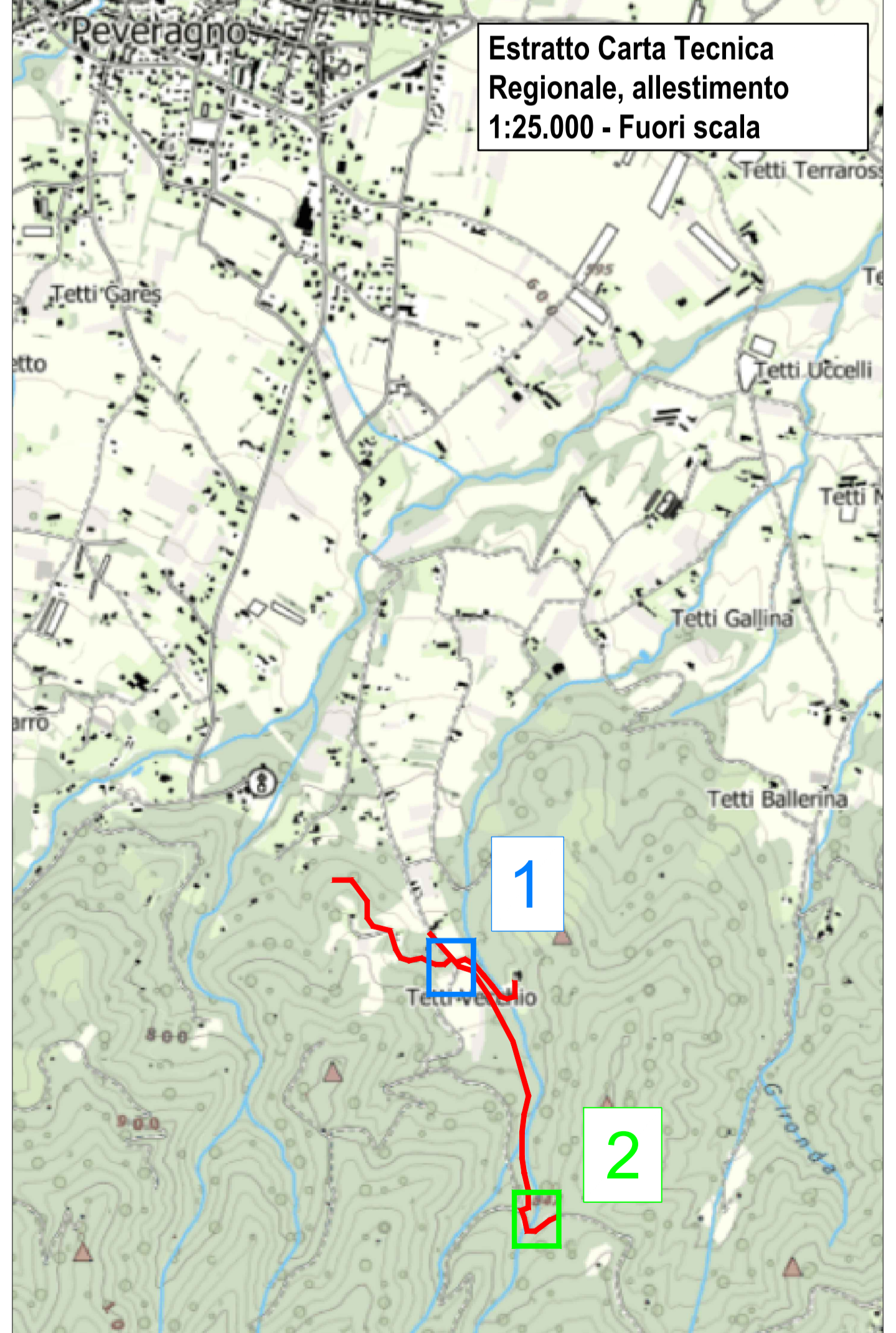


Foto 3 - Attraversamento SP 285 al km 5+968



Foto 4 - Percorrenza tratto dal km 5+750 al km 5+968